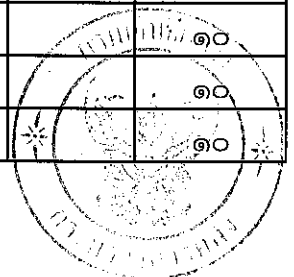
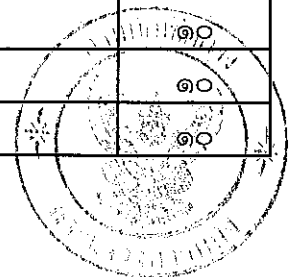


ลำดับ	จังหวัด	อำเภอ	ตำบล	ข้อ ๓.๑ (๑๐)	ข้อ ๓.๒ (๑๕)	ข้อ ๓.๓ (๕)	รวม คะแนน
๑	สระแก้ว	ตาพระยา	ตาพระยา	๑๐			๑๐
			ทัพเสด็จ	๑๐	๑๕		๒๕
			ทัพไทย	๑๐			๑๐
		โคกสูง	โคกสูง	๑๐	๑๕		๒๕
			หนองแวง	๑๐			๑๐
			โนนหมากมุ่น	๑๐	๑๕		๒๕
		อรัญประเทศ	อรัญประเทศ	๑๐			๑๐
			คลองน้ำใส	๑๐			๑๐
			ท่าข้าม	๑๐			๑๐
			ป่าไร่	๑๐	๑๕		๒๕
			ทับพริก	๑๐			๑๐
			ผ่านศึก	๑๐			๑๐
		คลองหาด	คลองหาด	๑๐			๑๐
			คลองไก่อี้น	๑๐			๑๐
๒	กาญจนบุรี	สังขละบุรี	หนองลู	๑๐		๕	๑๕
			ไลโว่	๑๐			๑๐
		ทองผาภูมิ	ปิล็อก	๑๐			๑๐
			ห้วยเขย่ง	๑๐			๑๐
			ลิ้นถิ่น	๑๐			๑๐
			ท่าขนุน			๕	๕
		ไทรโยค	บ้องตี้	๑๐			๑๐
			ศรีมงคล	๑๐			๑๐
			ไทรโยค	๑๐			๑๐
			วังกระแจะ	๑๐			๑๐
		เมืองกาญจนบุรี	บ้านเก่า	๑๐		๕	๑๕
ด่านมะขามเตี้ย	จรเข้เผือก	๑๐			๑๐		
๓	ราชบุรี	สวนผึ้ง	สวนผึ้ง	๑๐			๑๐
			ตะนาวศรี	๑๐			๑๐
		บ้านคา	บ้านบึง	๑๐			๑๐
๔	เพชรบุรี	แก่งกระจาน	ห้วยแม่เพรียง	๑๐			๑๐
			ป่าเต็ง	๑๐			๑๐
		หนองหญ้าปล้อง	ยางน้ำกลัดเหนือ	๑๐			๑๐



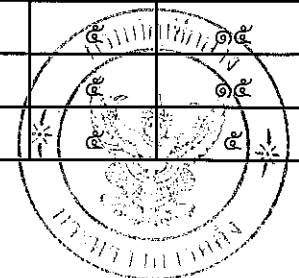
ประจำปีงบประมาณ พ.ศ. ๒๕๖๘

ลำดับ	จังหวัด	อำเภอ	ตำบล	ข้อ ๓.๑ (๑๐)	ข้อ ๓.๒ (๑๕)	ข้อ ๓.๓ (๕)	รวม คะแนน	
๕	ประจวบคีรีขันธ์	หัวหิน	ห้วยสัตว์ใหญ่	๑๐			๑๐	
			ปราณบุรี	เขาจ้าว	๑๐			๑๐
			สามร้อยยอด	ศิลาลอย	๑๐			๑๐
		ศาลาลัย		๑๐		๕	๑๕	
		ไร่เก่า		๑๐			๑๐	
		กุยบุรี	หาดขาม	๑๐			๑๐	
			เมืองประจวบคีรีขันธ์	อ่าวน้อย	๑๐			๑๐
		เกาะหลัก		๑๐			๑๐	
		คลองวาฬ		๑๐			๑๐	
		ห้วยทราย		๑๐			๑๐	
		บ่อนอก		๑๐			๑๐	
		ทับสะแก	ห้วยยาง	๑๐			๑๐	
			เขาล้าน	๑๐			๑๐	
			นาหูกวาง	๑๐			๑๐	
			อ่างทอง	๑๐			๑๐	
		บางสะพาน	ชัยเกษม	๑๐			๑๐	
			ร้อนทอง	๑๐			๑๐	
			ทองมั่งคด	๑๐			๑๐	
		บางสะพานน้อย	ช้างแรก	๑๐			๑๐	
			ไชยราช	๑๐			๑๐	
		๖	จันทบุรี	โป่งน้ำร้อน	คลองใหญ่	๑๐		
เทพนิมิต	๑๐						๑๐	
หนองตากง	๑๐						๑๐	
สอยดาว	ทุ่งขนาน			๑๐			๑๐	
	สะตอน			๑๐			๑๐	
๗	ตราด	เมืองตราด	ท่ากุ่ม	๑๐			๑๐	
			ตะกาง	๑๐			๑๐	
			ชำราก	๑๐			๑๐	
			แหลมกลัด	๑๐			๑๐	
		คลองใหญ่	คลองใหญ่	๑๐			๑๐	
			หาดเล็ก	๑๐			๑๐	
			ไม้รูด	๑๐			๑๐	



พื้นที่เสี่ยงภัย  
ประจำปีงบประมาณ พ.ศ. ๒๕๖๘

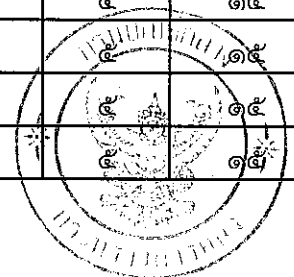
ลำดับ	จังหวัด	อำเภอ	ตำบล	ข้อ ๓.๑ (๑๐)	ข้อ ๓.๒ (๑๕)	ข้อ ๓.๓ (๕)	รวม คะแนน		
๗	ตราด	ปอไร่	ด้านชุมพล	๑๐			๑๐		
			หนองบอน	๑๐			๑๐		
			ช้างทูน	๑๐			๑๐		
			บ่อพลอย	๑๐			๑๐		
			นนทรีย์	๑๐			๑๐		
		เกาะช้าง	เกาะช้าง	๑๐			๑๐		
			เกาะช้างใต้	๑๐			๑๐		
		เกาะกูด	เกาะกูด	๑๐			๑๐		
			เกาะหมาก	๑๐			๑๐		
		๘	เลย	นาแห้ว	เหล่ากอหก	๑๐		๕	๑๕
แสงภา	๑๐					๕	๑๕		
นาแห้ว	๑๐					๕	๑๕		
ด่านซ้าย	นาดี			๑๐		๕	๑๕		
	ปากหมัน			๑๐		๕	๑๕		
	กกสะทอน					๕	๕		
ภูเรือ	ลาดค่าง			๑๐		๕	๑๕		
ท่าลี่	น้ำทูน			๑๐		๕	๑๕		
	อาฮี			๑๐		๕	๑๕		
	หนองผือ			๑๐		๕	๑๕		
	น้ำแคม			๑๐		๕	๑๕		
เชียงคาน	ปากคม			๑๐		๕	๑๕		
	เชียงคาน			๑๐		๕	๑๕		
	บุษม			๑๐		๕	๑๕		
ปากชม	ปากชม			๑๐		๕	๑๕		
	ห้วยพิชัย			๑๐		๕	๑๕		
	หาดคำภีร์			๑๐		๕	๑๕		
๙	หนองคาย			สังคม	บ้านม่วง	๑๐		๕	๑๕
					สังคม	๑๐		๕	๑๕
					แก้งไก่อ	๑๐		๕	๑๕
		ผาดั่ง	๑๐			๕	๑๕		
		นาจิว				๕	๕		



พื้นที่เสี่ยงภัย

ประจำปีงบประมาณ พ.ศ. ๒๕๖๘

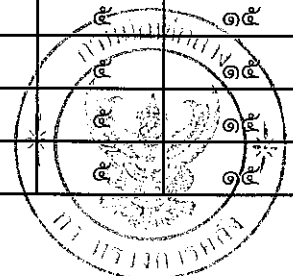
ลำดับ	จังหวัด	อำเภอ	ตำบล	ข้อ ๓.๑ (๑๐)	ข้อ ๓.๒ (๑๕)	ข้อ ๓.๓ (๕)	รวม คะแนน
๙	หนองคาย	ศรีเชียงใหม่	พระพุทธบาท	๑๐		๕	๑๕
			บ้านหม้อ	๑๐		๕	๑๕
			พานพร้าว	๑๐		๕	๑๕
		ท่าบ่อ	กองนาง	๑๐		๕	๑๕
			โพนสา	๑๐		๕	๑๕
			ท่าบ่อ	๑๐		๕	๑๕
		เมืองหนองคาย	เวียงคุก	๑๐		๕	๑๕
			ปะโค	๑๐		๕	๑๕
			เมืองหมี่	๑๐		๕	๑๕
			กวนวัน	๑๐		๕	๑๕
			มีชัย	๑๐		๕	๑๕
			ในเมือง	๑๐		๕	๑๕
			หาดคำ	๑๐		๕	๑๕
			หินโงม	๑๐		๕	๑๕
			สีกาย	๑๐		๕	๑๕
			บ้านเตือ	๑๐		๕	๑๕
		โพนพิสัย	วัดหลวง	๑๐		๕	๑๕
			จุมพล	๑๐		๕	๑๕
		โพนพิสัย	กุดบง	๑๐		๕	๑๕
		รัตนวาปี	รัตนวาปี	๑๐		๕	๑๕
			โพนแพง	๑๐		๕	๑๕
			บ้านดอน	๑๐		๕	๑๕
		๑๐	บึงกาฬ	ปากคาด	ปากคาด	๑๐	
นาแก้ง	๑๐					๕	๑๕
เมืองบึงกาฬ	หอคำ			๑๐		๕	๑๕
	ไคสี			๑๐		๕	๑๕
	วิศิษฐ์			๑๐		๕	๑๕
	บึงกาฬ			๑๐		๕	๑๕
	โคกก่อง			๑๐		๕	๑๕
	ชัยพร			๑๐		๕	๑๕
บึงคล้า	หนองเติน			๑๐		๕	๑๕
	บึงคล้า			๑๐		๕	๑๕
	โคกกวาง			๑๐		๕	๑๕



พื้นที่เสี่ยงภัย

ประจำปีงบประมาณ พ.ศ. ๒๕๖๘

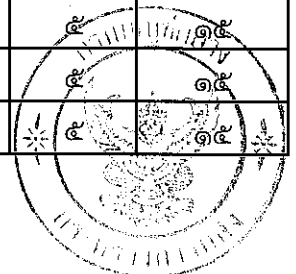
ลำดับ	จังหวัด	อำเภอ	ตำบล	ข้อ ๓.๑ (๑๐)	ข้อ ๓.๒ (๑๕)	ข้อ ๓.๓ (๕)	รวม คะแนน
๑๐	บึงกาฬ	บึงโขงหลง	ท่าดอกคำ	๑๐		๕	๑๕
			ดงบัง	๑๐		๕	๑๕
๑๑	นครพนม	บ้านแพง	ไผ่ล้อม	๑๐		๕	๑๕
			บ้านแพง	๑๐		๕	๑๕
			หนองแวง			๕	๕
			นาเข	๑๐		๕	๑๕
		ท่าอุเทน	พะทาย	๑๐		๕	๑๕
			หนองเทา	๑๐		๕	๑๕
			พนอม	๑๐		๕	๑๕
			ไชยบุรี	๑๐		๕	๑๕
			ท่าจำปา	๑๐		๕	๑๕
			ท่าอุเทน	๑๐		๕	๑๕
			เวินพระบาท	๑๐		๕	๑๕
		เมืองนครพนม	อาจสามารถ	๑๐		๕	๑๕
			หนองแสง	๑๐		๕	๑๕
			ในเมือง	๑๐		๕	๑๕
			หนองญาติ			๕	๕
			ท่าค้อ	๑๐		๕	๑๕
			ขามเฒ่า	๑๐		๕	๑๕
			ดงขวาง	๑๐		๕	๑๕
			บ้านกลาง	๑๐		๕	๑๕
		ธาตุพนม	นาถ่อน	๑๐		๕	๑๕
			ดอนนางหงส์	๑๐		๕	๑๕
			แสนพัน	๑๐		๕	๑๕
			พระกลางทุ่ง	๑๐		๕	๑๕
ธาตุพนม	๑๐			๕	๑๕		
น้ำก่ำ	๑๐			๕	๑๕		
ธาตุพนมเหนือ	๑๐			๕	๑๕		
ปงขาม	๑๐			๕	๑๕		
๑๒	มุกดาหาร	ห้วยใหญ่	ห้วยใหญ่	๑๐		๕	๑๕
			ชะโนด	๑๐		๕	๑๕
			บางทรายน้อย	๑๐		๕	๑๕



พื้นที่เสี่ยงภัย

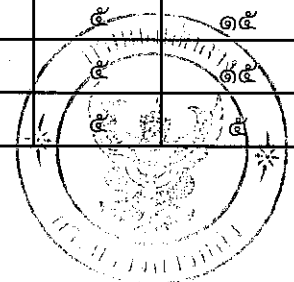
ประจำปีงบประมาณ พ.ศ. ๒๕๖๘

ลำดับ	จังหวัด	อำเภอ	ตำบล	ข้อ ๓.๑ (๑๐)	ข้อ ๓.๒ (๑๕)	ข้อ ๓.๓ (๕)	รวม คะแนน
๑๒	มุกดาหาร	เมืองมุกดาหาร	บางทรายใหญ่	๑๐		๕	๑๕
			นาสีนวน	๑๐		๕	๑๕
			ศรีบุญเรือง	๑๐		๕	๑๕
			มุกดาหาร	๑๐		๕	๑๕
		ดอนตาล	โพธิ์ไทร	๑๐		๕	๑๕
			ดอนตาล	๑๐		๕	๑๕
๑๓	บุรีรัมย์	โนนดินแดง	ลำนางรอก			๕	๕
			โนนดินแดง			๕	๕
		ละหานทราย	หนองแวง	๑๐		๕	๑๕
			สำโรงใหม่			๕	๕
		บ้านกรวด	หนองไม้งาม	๑๐		๕	๑๕
			บึงเจริญ	๑๐		๕	๑๕
			ปราสาท	๑๐		๕	๑๕
			จันทบเพชร	๑๐		๕	๑๕
			สายตะกู	๑๐		๕	๑๕
		ปะคำ	โคกมะม่วง			๕	๕
๑๔	สุรินทร์	พนมดงรัก	บักได	๑๐		๕	๑๕
			ตาเมียง	๑๐		๕	๑๕
		กาบเชิง	กาบเชิง	๑๐		๕	๑๕
			นางมุด	๑๐		๕	๑๕
			โคกตะเคียน	๑๐		๕	๑๕
			ตะเคียน	๑๐		๕	๑๕
			ด่าน	๑๐		๕	๑๕
		บัวเชด	จรัส	๑๐		๕	๑๕
			อาโพน	๑๐		๕	๑๕
		สังขะ	ตาตุม	๑๐		๕	๑๕
			เทพรักษา			๕	๕
		ศรีณรงค์	ตรวจ			๕	๕
		๑๕	ศรีสะเกษ	กันทรลักษ์	ละลาย	๑๐	
รุ่ง	๑๐					๕	๑๕
ภูพามอก	๑๐					๕	๑๕
เสาชงชัย	๑๐					๕	๑๕



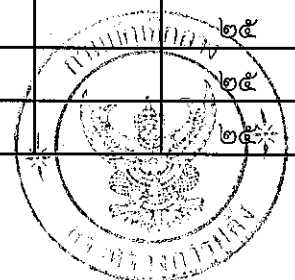
พื้นที่เสี่ยงภัย  
ประจำปีงบประมาณ พ.ศ. ๒๕๖๘

ลำดับ	จังหวัด	อำเภอ	ตำบล	ข้อ ๓.๑ (๑๐)	ข้อ ๓.๒ (๑๕)	ข้อ ๓.๓ (๕)	รวม คะแนน
๑๕	ศรีสะเกษ	ภูสิงห์	ไพรพัฒนา	๑๐		๕	๑๕
			ดงรัก	๑๐		๕	๑๕
		ขุนหาญ	บักดอง	๑๐		๕	๑๕
			ห้วยจันทร์	๑๐		๕	๑๕
			กันทรอม	๑๐		๕	๑๕
		เบญจลักษณ์	ท่าคล้อ			๕	๕
ขุขันธ์	ปรือใหญ่			๕	๕		
๑๖	อุบลราชธานี	น้ำขุ่น	โคกสะอาด			๕	๕
		น้ำยืน	โตมประดิษฐ์	๑๐		๕	๑๕
			สีวิเชียร	๑๐		๕	๑๕
			โอง	๑๐		๕	๑๕
		นาจะหลวย	นาจะหลวย	๑๐		๕	๑๕
		บุญศรี	ห้วยข่า	๑๐		๕	๑๕
			โพนงาม	๑๐		๕	๑๕
			คอแลน	๑๐		๕	๑๕
		สิรินธร	ช่องเม็ก	๑๐		๕	๑๕
			โนนก่อ	๑๐		๕	๑๕
			คำเขื่อนแก้ว	๑๐		๕	๑๕
		โขงเจียม	โขงเจียม	๑๐		๕	๑๕
			ห้วยไผ่	๑๐		๕	๑๕
			นาโพธิ์กลาง	๑๐		๕	๑๕
		ศรีเมืองใหม่	หนามแท่ง	๑๐		๕	๑๕
		โพธิ์ไทร	สองคอน	๑๐		๕	๑๕
			เหล่างาม	๑๐		๕	๑๕
			สำโรง	๑๐		๕	๑๕
		นาตาล	นาตาล	๑๐		๕	๑๕
			พะลาน	๑๐		๕	๑๕
		เขมราฐ	เขมราฐ	๑๐		๕	๑๕
นาแวง	๑๐			๕	๑๕		
พิบูลมังสาหาร	ระเว			๕	๕		



พื้นที่เสี่ยงภัย  
ประจำปีงบประมาณ พ.ศ. ๒๕๖๘

ลำดับ	จังหวัด	อำเภอ	ตำบล	ข้อ ๓.๑ (๑๐)	ข้อ ๓.๒ (๑๕)	ข้อ ๓.๓ (๕)	รวม คะแนน
๑๗	อำนาจเจริญ	ชานุมาน	ชานุมาน	๑๐		๕	๑๕
			โคกสาร	๑๐		๕	๑๕
			โคกก่ง	๑๐		๕	๑๕
		ปทุมวงศา	คำโพน			๕	๕
๑๘	ตาก	อุ้มผาง	โมโกร	๑๐	๑๕		๒๕
			แม่จัน	๑๐	๑๕	๕	๓๐
			หนองหลวง	๑๐	๑๕	๕	๓๐
			แม่กลอง	๑๐			๑๐
		พบพระ	วาเล่ย์	๑๐	๑๕	๕	๓๐
			พบพระ	๑๐	๑๕	๕	๓๐
			ช่องแคบ	๑๐	๑๕	๕	๓๐
			คีรีราษฎร์	๑๐	๑๕	๕	๓๐
			รวมไทยพัฒนา	๑๐	๑๕	๕	๓๐
		แม่ระมาด	แม่จะเรา	๑๐		๕	๑๕
			ชะเนงจ้อ	๑๐		๕	๑๕
			แม่ระมาด	๑๐		๕	๑๕
			แม่ต๋น			๕	๕
			สามหมื่น			๕	๕
			พระธาตุ			๕	๕
		แม่สอด	แม่กาษา	๑๐			๑๐
			แม่กุ	๑๐	๑๕	๕	๓๐
			ท่าสายลวด	๑๐	๑๕	๕	๓๐
			แม่ปะ	๑๐			๑๐
			มหาวัน	๑๐	๑๕	๕	๓๐
			แม่ตาว	๑๐	๑๕	๕	๓๐
		ท่าสองยาง	ท่าสองยาง	๑๐	๑๕		๒๕
			แม่ต๋น	๑๐	๑๕	๕	๓๐
			แม่หละ	๑๐	๑๕		๒๕
			แม่อุสุ	๑๐	๑๕		๒๕
			แม่สอง	๑๐	๑๕		๒๕

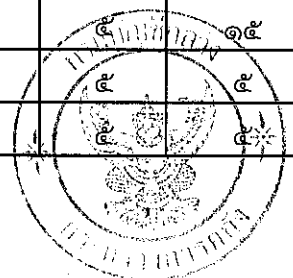




พื้นที่เสี่ยงภัย

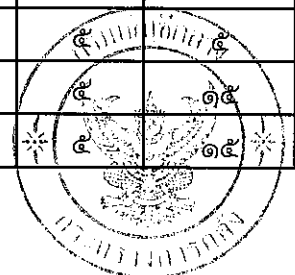
ประจำปีงบประมาณ พ.ศ. ๒๕๖๘

ลำดับ	จังหวัด	อำเภอ	ตำบล	ข้อ ๓.๑ (๑๐)	ข้อ ๓.๒ (๑๕)	ข้อ ๓.๓ (๕)	รวม คะแนน
๑๙	แม่ฮ่องสอน	ขุนยวม	ขุนยวม	๑๐			๑๐
			แม่กิ๊	๑๐			๑๐
			แม่เงา	๑๐			๑๐
		แม่ลาน้อย	แม่ลาหลวง	๑๐			๑๐
		เมืองแม่ฮ่องสอน	ปางหมู	๑๐	๑๕		๒๕
			หมอกจำแป่	๑๐	๑๕		๒๕
			ห้วยโป่ง	๑๐			๑๐
			ห้วยผา	๑๐			๑๐
			ผาบ่อง	๑๐	๑๕		๒๕
		ปางมะผ้า	ปางมะผ้า	๑๐	๑๕	๕	๓๐
			นาปู่ป้อม	๑๐			๑๐
			ถ้ำลอด	๑๐			๑๐
		ปาย	เวียงเหนือ	๑๐		๕	๑๕
			แม่นาเติง	๑๐		๕	๑๕
		๑๙	แม่ฮ่องสอน	แม่สะเรียง	แม่คง	๑๐	๑๕
แม่ยวม	๑๐				๑๕		๒๕
เสาหิน	๑๐				๑๕		๒๕
สบเมย	แม่สามแลบ			๑๐	๑๕		๒๕
๒๐	เชียงใหม่	เวียงแหง	เปียงหลวง	๑๐		๕	๑๕
			แสนไห	๑๐		๕	๑๕
			เมืองแหง	๑๐		๕	๑๕
		เชียงดาว	เมืองนะ	๑๐		๕	๑๕
			แม่นะ			๕	๕
			ทุ่งข้าวพวง			๕	๕
			บึงโค้ง			๕	๕
		ไชยปราการ	หนองบัว	๑๐		๕	๑๕
		ฝาง	ม่อนปิน	๑๐		๕	๑๕
			แม่งอน	๑๐		๕	๑๕
			โป่งน้ำร้อน	๑๐			๑๕
			เวียง			๕	๕
แม่นะ				๕	๕		



พื้นที่เสี่ยงภัย  
ประจำปีงบประมาณ พ.ศ. ๒๕๖๘

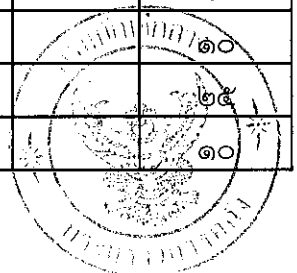
ลำดับ	จังหวัด	อำเภอ	ตำบล	ข้อ ๓.๑ (๑๐)	ข้อ ๓.๒ (๑๕)	ข้อ ๓.๓ (๕)	รวม คะแนน		
๒๐	เชียงใหม่	แม่ฮ่าย	ท่าตอน	๑๐		๕	๑๕		
			แม่ฮ่าย	๑๐		๕	๑๕		
			มะลิกา	๑๐		๕	๑๕		
			แม่สาว	๑๐		๕	๑๕		
๒๑	เชียงราย	แม่ฟ้าหลวง	แม่ฟ้าหลวง	๑๐		๕	๑๕		
			แม่สลองใน	๑๐		๕	๑๕		
			แม่สลองนอก	๑๐		๕	๑๕		
			เทอดไทย	๑๐		๕	๑๕		
		แม่จัน	ป่าตึง	๑๐		๕	๑๕		
		เชียงแสน	เวียง	๑๐		๕	๑๕		
			บ้านแซว	๑๐		๕	๑๕		
			ศรีดอนมูล	๑๐		๕	๑๕		
			แม่เงิน	๑๐		๕	๑๕		
		แม่สาย	แม่สาย	๑๐		๕	๑๕		
			เกาะช้าง	๑๐		๕	๑๕		
			เวียงพางคำ	๑๐		๕	๑๕		
			โป่งงาม	๑๐		๕	๑๕		
		เชียงของ	เวียง	๑๐		๕	๑๕		
			ศรีดอนชัย	๑๐		๕	๑๕		
			ริมโขง	๑๐		๕	๑๕		
		เวียงแก่น	หล้าจาว	๑๐		๕	๑๕		
			ปอ	๑๐		๕	๑๕		
			ท่าข้าม	๑๐		๕	๑๕		
			ม่วงยาย	๑๐		๕	๑๕		
		เทิง	ดักเต่า	๑๐		๕	๑๕		
		๒๒	พะเยา	เชียงคำ	ร่มเย็น	๑๐		๕	๑๕
					แม่ลาว				
กุซาง	กุซาง			๑๐		๕	๑๕		
	ทุ่งกล้วย			๑๐		๕	๑๕		



พื้นที่เสี่ยงภัย

ประจำปีงบประมาณ พ.ศ. ๒๕๖๘

ลำดับ	จังหวัด	อำเภอ	ตำบล	ข้อ ๓.๑ (๑๐)	ข้อ ๓.๒ (๑๕)	ข้อ ๓.๓ (๕)	รวม คะแนน
๒๓	น่าน	สองแคว	ชนแดน	๑๐		๕	๑๕
			ทุ่งช้าง	งอบ	๑๐		๕
			และ	๑๐			๑๐
			ปอน	๑๐		๕	๑๕
		เฉลิมพระเกียรติ	ห้วยโก๋น	๑๐		๕	๑๕
			ขุนน่าน	๑๐		๕	๑๕
		บ่อเกลือ	บ่อเกลือเหนือ	๑๐			๑๐
			บ่อเกลือใต้	๑๐			๑๐
			ภูฟ้า	๑๐			๑๐
			ดงพญา	๑๐			๑๐
		แม่จริม	หนองแดง	๑๐			๑๐
			แม่จริม	๑๐			๑๐
			น้ำพาง	๑๐			๑๐
		นาน้อย	ศรีชะเกษ	๑๐			๑๐
เวียงสา	น้ำมวบ	๑๐			๑๐		
	सानนาหนองใหม่	๑๐			๑๐		
๒๔	อุตรดิตถ์	บ้านโคก	บ่อเบี้ย	๑๐			๑๐
			นาขุม	๑๐			๑๐
			ม่วงเจ็ดต้น	๑๐			๑๐
			บ้านโคก	๑๐			๑๐
		น้ำปาด	ห้วยมุ่น	๑๐			๑๐
๒๕	พิษณุโลก	ชาติตระการ	บ่อภาค	๑๐			๑๐
๒๖	ชุมพร	ท่าแซะ	สองพี่น้อง	๑๐			๑๐
			หงษ์เจริญ	๑๐			๑๐
			สลุย	๑๐			๑๐
			รับร้อ	๑๐		๕	๑๕
๒๗	ระนอง	กระบุรี	จปร.	๑๐	๑๕		๒๕
			มะมู	๑๐		๕	๑๕
			ปากจั่น	๑๐			๑๐
			น้ำจืดน้อย	๑๐	๑๕		๒๕
			น้ำจืด	๑๐			๑๐



พื้นที่เสี่ยงภัย  
ประจำปีงบประมาณ พ.ศ. ๒๕๖๘

ลำดับ	จังหวัด	อำเภอ	ตำบล	ข้อ ๓.๑ (๑๐)	ข้อ ๓.๒ (๑๕)	ข้อ ๓.๓ (๕)	รวม คะแนน
๒๗	ระนอง	กระบุรี	ลำเลียง	๑๐			๑๐
			บางใหญ่	๑๐			๑๐
		ละอุ่น	บางแก้ว	๑๐	๑๕	๕	๓๐
		เมืองระนอง	หงาว	๑๐			๑๐
			เกาะพยาม	๑๐			๑๐
			บางริน	๑๐		๕	๑๕
			ปากน้ำ	๑๐			๑๐
			ทรายแดง	๑๐			๑๐
			ราชกรูด	๑๐			๑๐
			กะเปอร์	บางหิน	๑๐		
			ม่วงกลาง	๑๐			๑๐
		สุขสำราญ	นาคา	๑๐			๑๐
			กำพวน	๑๐			๑๐
		๒๘	สตูล	เมืองสตูล	ตำมะลัง	๑๐	๑๕
ปูยู	๑๐				๑๕	๕	๓๐
คลองขุด	๑๐				๑๕	๕	๓๐
เกตรี	๑๐				๑๕	๕	๓๐
เจ๊ะเปี๊ยะ	๑๐						๑๐
ตันหยงโป	๑๐						๑๐
ควนโดน	วังประจัน			๑๐	๑๕	๕	๓๐

