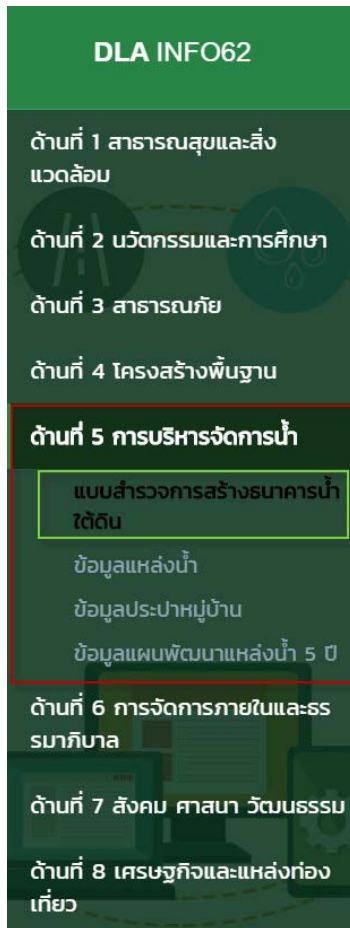


สารบัญ

ข้อมูลแบบสำรวจการสร้างอาคารน้ำใต้ดิน	2
การเข้าสู่เมนูด้านการบริหารจัดการน้ำ > ข้อมูลแบบสำรวจการสร้างอาคารน้ำใต้ดิน	2
การเพิ่มข้อมูลแบบสำรวจการสร้างอาคารน้ำใต้ดิน	2
ขั้นตอนการบันทึกข้อมูลแบบสำรวจการสร้างอาคารน้ำใต้ดิน	3
การค้นหาข้อมูลแบบสำรวจการสร้างอาคารน้ำใต้ดิน	5
การแก้ไขข้อมูลแบบสำรวจการสร้างอาคารน้ำใต้ดิน	5
การลบข้อมูลแบบสำรวจการสร้างอาคารน้ำใต้ดิน	7

ข้อมูลแบบสำรวจการสร้างธนาคารน้ำใต้ดิน

การเข้าสู่เมนูด้านการบริหารจัดการน้ำ > ข้อมูลแบบสำรวจการสร้างธนาคารน้ำใต้ดิน



1. คลิกเมนูด้านที่ 5 การบริหารจัดการน้ำ
2. คลิกเลือกเมนูย่อย แบบสำรวจการสร้างธนาคารน้ำใต้ดิน

การเพิ่มข้อมูลแบบสำรวจการสร้างธนาคารน้ำใต้ดิน

1. ให้คลิกที่ปุ่ม เพิ่มข้อมูล
2. ระบบจะไปยังหน้ากรอกข้อมูล

เงื่อนไขการค้นหา

จังหวัด	นครศรี	อำเภอ	เกาะลันตา
อปท.	เทศบาลตำบลเกาะลันตาใหญ่	ประเภทประปา	-ทั้งหมด-

[ค้นหา](#) [แสดงทั้งหมด](#)

[เพิ่มข้อมูล](#) [ออกรายงาน](#)

ลำดับ	จังหวัด	อำเภอ	อปท.	ชื่อปอ
ไม่พบข้อมูล				

ข้อมูลทั่วไป

จังหวัด

อำเภอ

อปท.

หมู่ที่/ชุมชน บังคับกรอก

ชื่อหมู่บ้าน/ชุมชน

ชื่อบ่อ

พิกัด ปุ่มเลือกพิกัดแผนที่

วันที่ดำเนินการก่อสร้างแล้วเสร็จ

ปีงบประมาณที่ได้รับจัดสรรงบ

ลักษณะการใช้จ่ายงบประมาณ บาท

ลักษณะของโครงการในการแก้ไขปัญหาพื้นที่

น้ำท่วม/น้ำท่วมขัง

น้ำเส็ง/ขาดแคลนน้ำ

น้ำเค็ม/น้ำกร่อย

เพิ่มความอุดมสมบูรณ์ดิน

เพิ่มผลผลิตทางการเกษตร

ลดความเสียหายด้านโครงสร้างพื้นฐาน

อื่นๆ

รูปแบบการจัดทำธนาคารน้ำใต้ดิน ระบบปิด ระบบเปิด

ศูนย์เรียนรู้ เป็นศูนย์เรียนรู้ ไม่เป็นศูนย์เรียนรู้

ปัญหาอุปสรรคในการดำเนินการ

แผนการดำเนินการระยะต่อไป

ผู้ประสานงาน

ขนาดรูปไม่เกิน 512 KB

รูปก่อนดำเนินการ

รูปที่ 1 No file chosen

รูปที่ 2 No file chosen

รูปที่ 3 No file chosen

รูปหลังดำเนินการ

รูปที่ 1 No file chosen

รูปที่ 2 No file chosen

รูปที่ 3 No file chosen


ข้อมูลธนาคารน้ำใต้ดิน

ลำดับ	วันที่	ปริมาณน้ำ(ลบ.ม.)	ค่า BOD(มีลกรัม/ลิตร)	ค่า COD(มีลกรัม/ลิตร)
ยังไม่พบข้อมูล				

ขั้นตอนการบันทึกข้อมูลแบบสำรวจการสร้างธนาคารน้ำใต้ดิน

1 ข้อมูลทั่วไป

1. ข้อมูล อปท. ทางระบบจะดึงมาให้โดยอัตโนมัติ
2. ระบุชื่อหมู่บ้าน/ชุมชน *บังคับกรอก

3. เลือกชุมชน/หมู่บ้าน
4. ระบุชื่อท่อ *บังคับกรอก
5. กดที่ปั๊มเลือกพิกัดที่ตั้งของธนาคารน้ำใต้ดินบนแผนที่ 
6. ระบุวันที่ดำเนินการก่อสร้างแล้วเสร็จ
7. เลือกปีงบประมาณที่ได้รับจัดสรรงบ
8. เลือกลักษณะการใช้จ่ายงบประมาณ
9. เลือกลักษณะของโครงการในการแก้ไขปัญหาในพื้นที่
10. เลือกรูปแบบการจัดทำธนาคารน้ำใต้ดิน
11. เลือกศูนย์เรียนรู้
12. ระบุปัญหาอุปสรรคในการดำเนินการ
13. ระบุแผนการดำเนินการในระยะต่อไป
14. ระบุผู้ประสานงาน
15. ระบุรูปภาพก่อนดำเนินการ และหลังดำเนินการ โดยทำการอัปโหลดเลือกไฟล์รูปภาพประกอบ และ

กรอกรายละเอียดข้อมูล

16. การเพิ่มข้อมูลธนาคารน้ำใต้ดิน ให้คลิกที่ปั๊มเพิ่มข้อมูลสีฟ้า

ข้อมูลธนาคารน้ำใต้ดิน

[เพิ่มข้อมูล](#)

ลำดับ	วันที่	ปริมาณน้ำ(ลบ.ม.)	ค่า BOD(มิลลิกรัม/ลิตร)	ค่า COD(มิลลิกรัม/ลิตร)
ยังไม่พบข้อมูล				

17. ระบุวันที่
18. ระบุปริมาณน้ำ (ลิตร)
19. ระบุค่า BOD(มิลลิกรัม/ลิตร)
20. ระบุค่า COD(มิลลิกรัม/ลิตร)
21. หลังจากกรอกข้อมูลจนครบและถูกต้องให้กดปุ่มบันทึกข้อมูล

การค้นหาข้อมูลแบบสำรวจการสร้างอาคารน้ำใต้ดิน

1. เลือกรายการที่ต้องการค้นหาข้อมูล
2. ใส่รายละเอียดแล้วคลิกปุ่มค้นหา

เงื่อนไขการค้นหา

จังหวัด	กระบี่	อำเภอ	เกาะลันตา
อปท.	เทศบาลตำบลเกาะลันตาใหญ่	ประเภทปริมาณ	-ทั้งหมด-

[ค้นหา](#) [แสดงทั้งหมด](#)

การแก้ไขข้อมูลแบบสำรวจการสร้างอาคารน้ำใต้ดิน

1. เลือกรายการแบบสำรวจการสร้างอาคารน้ำใต้ดินที่ต้องการแก้ไข โดยกดปุ่มแก้ไข
2. แก้ไขแบบสำรวจการสร้างอาคารน้ำใต้ดิน
3. หลังจากแก้ไขข้อมูลเรียบร้อยแล้ว ให้กดปุ่มบันทึกข้อมูล

เงื่อนไขการค้นหา

จังหวัด	กระบี่	อำเภอ	เหนือคลอง
อปท.	อบต.โคกยาง	ประเภทปริมาณ	-ทั้งหมด-

[ค้นหา](#) [แสดงทั้งหมด](#)

[เพิ่มข้อมูล](#) [ออกรายงาน](#)

ลำดับ	จังหวัด	อำเภอ	อปท.	ชื่อปอ	ปุ่มแก้ไขข้อมูล
1	กระบี่	เหนือคลอง	อบต.โคกยาง	ทดสอบ	🔍 ✏️ 🗑️

หน้า: 10 รายการ

1 ถึง 1 จาก 1

ข้อมูลทั่วไป

จังหวัด	กระบี่
อำเภอ	เหนือคลอง
อบท.	อบต.โคกยาง
หมู่ที่/ชุมชนที่	2
ชื่อหมู่บ้าน/ชุมชน	บ้านควนเกาะจันทร์
ชื่อบ่อ	กตลอบ
พิกัด	8.108026003804497 99.08225796048816
วันที่ดำเนินการก่อสร้างแล้วเสร็จ	
งบประมาณที่ได้รับจัดสรร	2563
ลักษณะการใช้จ่ายงบประมาณ	-เลือก- บาท
ลักษณะของโครงการในการแก้ไขปัญหาคือ	<input type="checkbox"/> บำรุง/บำรุงเชิง <input checked="" type="checkbox"/> นำแสง/ขาดแคลนน้ำ <input type="checkbox"/> นำดิน/น้ำกร่อย <input type="checkbox"/> เพิ่มความอุดมสมบูรณ์ดิน <input type="checkbox"/> เพิ่มผลผลิตทางการเกษตร <input type="checkbox"/> ลดความเสียหายด้านโครงสร้างพื้นฐาน <input type="checkbox"/> อื่นๆ
รูปแบบการจัดทำธนาคารน้ำใต้ดิน	<input checked="" type="radio"/> ระบบปิด <input type="radio"/> ระบบเปิด
ศูนย์เรียนรู้	<input type="radio"/> เป็นศูนย์เรียนรู้ <input checked="" type="radio"/> ไม่เป็นศูนย์เรียนรู้
ปัญหาอุปสรรคในการดำเนินการ	<div style="border: 1px solid #ccc; height: 30px;"></div>
แผนการดำเนินการในระยะต่อไป	<div style="border: 1px solid #ccc; height: 30px;"></div>
ผู้ประสานงาน	ชื่อ-สกุล นางสาวกัญญา ไม้แข็ง
	ตำแหน่ง ผู้รับผิดชอบงานเกษตร
	โทรศัพท์ 089-2345678
ขนาดรูปไม่เกิน 512 KB	
รูปก่อนดำเนินการ	รูปที่ 1 Choose File No file chosen
	รูปที่ 2 Choose File No file chosen
	รูปที่ 3 Choose File No file chosen
รูปหลังดำเนินการ	รูปที่ 1 Choose File No file chosen
	รูปที่ 2 Choose File No file chosen
	รูปที่ 3 Choose File No file chosen

ข้อมูลธนาคารน้ำใต้ดิน

เพิ่มข้อมูล

ลำดับ	วันที่	ปริมาณน้ำ(ลบ.ม.)	ค่า BOD(บีโอดี/ลิตร)	ค่า COD(ซีโอดี/ลิตร)	
1	23/05/2562	2	2	2	

บันทึกข้อมูล

กลับ

การลบข้อมูลแบบสำรวจการสร้างธนาคารน้ำใต้ดิน




1. เลือกรายการที่ต้องการลบข้อมูล
2. คลิกปุ่มลบข้อมูล หากต้องการลบข้อมูลให้คลิกปุ่มตกลง หากไม่ต้องการลบข้อมูลให้คลิกปุ่มยกเลิก

เงื่อนไขการค้นหา

จังหวัด	กระบี่	อำเภอ	เหนือคลอง
อปท.	อบต.โคกยาง	ปีงบประมาณ	-ทั้งหมด-

[ค้นหา](#) [แสดงทั้งหมด](#)

[เพิ่มข้อมูล](#) [ออกรายงาน](#)

ลำดับ	จังหวัด	อำเภอ	อปท.	ชื่อป่อ	ปุ่มลบข้อมูล
1	กระบี่	เหนือคลอง	อบต.โคกยาง	กวดสอบ	  

หน้า: 10 รายการ ▾ 1 ถึง 1 จาก 1