

ด่วน

ที่ มท ๐๘๐๘.๓/ว ๑๕๙๓



ถึง สำนักงานส่งเสริมการปกครองท้องถิ่นจังหวัดทุกจังหวัด

ตามหนังสือกรมส่งเสริมการปกครองท้องถิ่น ที่ มท ๐๘๐๘.๓/ว ๑๒๗๒ ลงวันที่ ๒ พฤษภาคม ๒๕๖๑ ได้แจ้งให้จังหวัดพิจารณาเร่งรัดองค์กรปกครองส่วนท้องถิ่นดำเนินการจัดทำแผนที่แนวเขตปกครอง องค์กรปกครองส่วนท้องถิ่นในระบบสารสนเทศภูมิศาสตร์ (GIS) เพื่อเตรียมความพร้อมให้องค์กรปกครอง ส่วนท้องถิ่นสามารถรับมอบข้อมูลในรูปแบบ Shape File จากกรมที่ดินได้ในทันทีที่ร่างพระราชบัญญัติภาษีที่ดิน และสิ่งปลูกสร้าง พ.ศ. .... มีผลบังคับใช้ ความละเอียดแจ้งแล้ว นั้น

กรมส่งเสริมการปกครองท้องถิ่นได้จัดทำ “ระบบรายงานการเตรียมความพร้อมขององค์กร ปกครองส่วนท้องถิ่นตามร่างพระราชบัญญัติภาษีที่ดินและสิ่งปลูกสร้าง พ.ศ. .... ” ผ่านระบบข้อมูลกลางองค์กร ปกครองส่วนท้องถิ่น (INFO) เพื่อสำรวจและแจ้งข้อมูลรายชื่อตำบลซึ่งอยู่ในเขตพื้นที่รับผิดชอบของเทศบาลและ องค์การบริหารส่วนตำบลให้กรมที่ดินทราบในขั้นตอนต่อไป จึงขอให้สำนักงานส่งเสริมการปกครองท้องถิ่น จังหวัดแจ้งให้องค์กรปกครองส่วนท้องถิ่นทราบและบันทึกการรายงานข้อมูลดังกล่าวให้แล้วเสร็จภายในวันที่ ๓๑ พฤษภาคม ๒๕๖๑ อนึ่ง การบันทึกการรายงานในระบบข้อมูลกลางองค์กรปกครองส่วนท้องถิ่น (INFO) นั้นให้ องค์กรปกครองส่วนท้องถิ่นใช้งานบนเว็บเบราว์เซอร์ Google Chrome และดำเนินการตามคู่มือการใช้งานที่ส่งมา พร้อมนี้




สำนักบริหารการคลังท้องถิ่น  
ส่วนนโยบายการคลังและพัฒนารายได้  
โทร. ๐-๒๒๔๑-๙๐๐๐ ต่อ ๑๔๓๓ , ๓๔  
โทรสาร ๐-๒๒๔๑-๘๘๙๘





# ระบบรายงานการเตรียมความพร้อมของ อปท. ตามร่าง พ.ร.บ.ภาษีที่ดินและสิ่งปลูกสร้าง พ.ศ. ....


## การเพิ่มข้อมูล



ในทบทวน  
คลิกเพื่อบันทึกข้อมูล

รูปแสดงหน้าเพิ่มข้อมูลระบบรายงานการเตรียมความพร้อมของ อปท. ตามร่าง พ.ร.บ.ภาษีที่ดิน  
และสิ่งปลูกสร้าง พ.ศ. ....

### ■ คลิกปุ่ม “คลิกเพื่อบันทึกข้อมูล”



แบบรายงานผลข้อมูลตำแหน่งที่ตั้งของ อปท.  
เพื่อนำไปใช้เป็นฐานข้อมูลในการจัดตั้งข้อมูลรูปแบบแปลงที่ดินและข้อมูลเอกสารสิทธิของที่ดินให้กับองค์กรปกครองส่วน  
ท้องถิ่น ตามร่างพระราชบัญญัติภาษีที่ดินและสิ่งปลูกสร้าง พ.ศ. ....

จังหวัด กรุงเทพมหานคร อำเภอ บางสะพาน เขตตำบลบ้านคอก

ตำบลที่เป็นที่ตั้ง อปท. : บางขัน  
ชื่อตำบลที่อยู่ในพื้นที่รับผิดชอบของ อปท. : บางขัน

- ๑) อำเภอเมือง
- ๒) อำเภอเมือง
- ๓) อำเภอเมือง
- ๔) อำเภอเมือง
- ๕) อำเภอเมือง
- ๖) อำเภอเมือง
- ๗) อำเภอเมือง
- ๘) อำเภอเมือง

คลิกเพื่อเพิ่มหรือวางที่ดิน ขนาดสวน ๑:๕๐๐๐ ในพื้นที่ อปท. ใช้ระบุชื่อวางที่ดินทุกแปลง (ตัวอย่างเช่น 4936118694.4936118694)

ผู้บันทึกข้อมูล : นางสาวสายใจ เกษิมพริ้ม  
ตำแหน่ง : หัวหน้างานบันทึกข้อมูล  
เบอร์โทรศัพท์ : 061-2358945

บันทึกข้อมูล ตกลง

info.dla.go.th บอกว่า  
บันทึกข้อมูลเรียบร้อยแล้ว

ใส่รายละเอียดข้อมูลดังนี้

1. เลือกตำบลที่อยู่ในพื้นที่รับผิดชอบของ อปท. ได้อย่างน้อย ๑ ตำบล
2. กรณีทราบชื่อระวางที่ดิน มาตรฐาน ๑:๔๐๐๐ ในพื้นที่ อปท. ให้ระบุชื่อระวางที่ดินทุกแห่ง (ตัวอย่าง 4936118694,4936118894)
3. ผู้บันทึกข้อมูล
4. ตำแหน่ง
5. เบอร์โทรศัพท์

■ คลิกปุ่ม “บันทึกข้อมูล”

กรณีที่ไม่เลือกตำบลจะไม่สามารถบันทึกข้อมูลเข้าสู่ระบบได้ ระบบจะแสดงกล่องข้อความกรุณาเลือกตำบลอย่างน้อย ๑ แห่ง



แบบรายงานผลข้อมูลตำแหน่งที่ดินของ อปท.  
เพื่อนำไปใช้เป็นฐานข้อมูลในการจัดส่งข้อมูลรูปแบบแปลงที่ดินและข้อมูลเอกสารสิทธิของที่ดินให้กับองค์กรปกครองส่วนท้องถิ่น ตามร่างพระราชบัญญัติภาษีที่ดินและสิ่งปลูกสร้าง พ.ศ. ...


จังหวัด ราชบุรี	อำเภอ บางสะพาน	เขตตำบลบ้านคา
ส่วนที่เป็นที่สิ่ง อปท. หรือตำบลที่อยู่ในพื้นที่รับผิดชอบของ อปท.	เลขที่	
ตำบล		
<input type="checkbox"/> ตำบลบึงคน		
<input type="checkbox"/> ตำบล...		
<input type="checkbox"/> ตำบล...		
<input type="checkbox"/> ตำบล...		
<input type="checkbox"/> ตำบล...		
<input type="checkbox"/> ตำบล...		
<input type="checkbox"/> ตำบล...		

กรณีทราบชื่อระวางที่ดิน มาตรฐาน ๑:๔๐๐๐ ในพื้นที่ อปท. ให้ระบุชื่อระวางที่ดินทุกแห่ง (ตัวอย่างเช่น 4936118694,4936118894)

ผู้บันทึกข้อมูล :   
ตำแหน่ง :   
เบอร์โทรศัพท์ :

info.dla.go.th บอกว่า

กรุณาเลือกตำบลอย่างน้อย 1 แห่ง



## การแก้ไขข้อมูล

ระบบรายงานการเตรียมความพร้อมของ อปท. ตามร่าง พ.ร.บ.ภาษีที่ดินและสิ่งปลูกสร้าง พ.ศ. ....

### ■ คลิกปุ่ม “แก้ไข”

1. เลือกตำบลที่อยู่ในพื้นที่รับผิดชอบของ อปท. ได้อย่างน้อย ๑ ตำบล
2. กรณีทราบชื่อระวางที่ดิน มาตรฐาน ๑:๔๐๐๐ ในพื้นที่ อปท. ให้ระบุชื่อระวางที่ดินทุกแห่ง (ตัวอย่าง 4936118694,4936118894)
3. ผู้บันทึกข้อมูล
4. ตำแหน่ง
5. เบอร์โทรศัพท์

### ■ คลิกปุ่ม “บันทึกข้อมูล

ระบบข้อมูลกลางองค์กรปกครองส่วนท้องถิ่น  
กรมส่งเสริมการปกครองท้องถิ่น

ระบบสารสนเทศ ผู้ใช้ระบบ Change password Logout

ขอแจ้งข้อมูลผู้ให้บริการด้านหน้าที่ดินและทะเบียนที่ดิน อปท. (LTAX) ๒๖ ระบบกลางเตรียมความพร้อมของ อปท. ตามร่าง พ.ร.บ.ภาษีที่ดินและสิ่งปลูกสร้าง

ระบบรายงานการเตรียมความพร้อมของ อปท. ตามร่าง พ.ร.บ. ภาษีที่ดินและสิ่งปลูกสร้าง พ.ศ. ... IP2004

ลำดับ	ผู้รับผิดชอบ	ตำแหน่ง
1	นางสาว สายใจ เสริมพร้อม	พนักงานบันทึกข้อมูล

หน้า ๑ จาก ๑

ระบบข้อมูลกลางองค์กรปกครองส่วนท้องถิ่น  
กรมส่งเสริมการปกครองท้องถิ่น

ระบบสารสนเทศ ผู้ใช้ระบบ เจ้าหน้าที่ หน่วยงานสำนักงานกรมส่งเสริมการปกครองท้องถิ่น Change password Logout

ขอแจ้งข้อมูลผู้ให้บริการด้านหน้าที่ดินและทะเบียนที่ดิน อปท. (LTAX) ๒๖ ระบบกลางเตรียมความพร้อมของ อปท. ตามร่าง พ.ร.บ.ภาษีที่ดินและสิ่งปลูกสร้าง

ระบบรายงานการเตรียมความพร้อมของ อปท. ตามร่าง พ.ร.บ. ภาษีที่ดินและสิ่งปลูกสร้าง พ.ศ. ... IP2004

แบบรายงานผลข้อมูลตำแหน่งที่ตั้งของ อปท.  
เพื่อนำไปไว้เป็นฐานข้อมูลในการจัดตั้งข้อมูลรูปแบบแปลงที่ดินและข้อมูลเอกสารสิทธิของที่ดินให้กับองค์กรปกครองส่วน  
ท้องถิ่น ตามร่างพระราชบัญญัติภาษีที่ดินและสิ่งปลูกสร้าง พ.ศ. ...

จังหวัด กรุงเทพมหานคร อำเภอ บางสะพาน เทศบาลตำบลบ้านกูด

ตำบลที่เป็นที่ตั้ง อปท. ๑๖๖๖

ชื่อตำบลที่อยู่ในพื้นที่รับผิดชอบของ อปท.

ตำบล

- กิ่งเขื่อนพยอม
- อีโพนทะน
- หลงงคงค
- รุ่งชัย
- พงศ์ประชาสน์
- เมธาดำรง
- รอดหลวง

กรณีทราบชื่อระวางที่ดิน มาตรฐาน ๑:๔๐๐๐ ในพื้นที่ อปท. ให้ระบุชื่อระวางที่ดินทุกแห่ง (ตัวอย่างเช่น 4936118694,4936118894)

4936118694,4936118894

ผู้บันทึกข้อมูล : นางสาวสายใจ เสริมพร้อม  
ตำแหน่ง : พนักงานบันทึกข้อมูล  
เบอร์โทรศัพท์ : 081-2356945

บันทึกข้อมูล ออกเลิก

## การดูข้อมูล

ระบบรายงานการเตรียมความพร้อมของ อปท. ตามร่าง พ.ร.บ.ภาษีที่ดินและสิ่งปลูกสร้าง พ.ศ. ...

๑. คลิกปุ่ม “แว่นขยาย” เพื่อดูข้อมูล (ฟังก์ชันการดูข้อมูลจะไม่สามารถแก้ไขข้อมูลได้)

ระบบข้อมูลกลางองค์กรปกครองส่วนท้องถิ่น  
กรมส่งเสริมการปกครองท้องถิ่น

ระบบสารสนเทศ ผู้ใช้ระบบ Change password Logout

ขณะนี้คุณอยู่ที่ : ภาครัฐพัฒนาและหน่วยงานระดับอปท. (LTAX) > ระบบรายงานการเตรียมความพร้อมของอปท. ตามร่าง พ.ร.บ.ภาษีที่ดินและสิ่งปลูกสร้าง

ระบบรายงานการเตรียมความพร้อมของ อปท. ตามร่าง พ.ร.บ. ภาษีที่ดินและสิ่งปลูกสร้าง พ.ศ. ... IPZ004

ลำดับ ผู้รับผิดชอบ ตำแหน่ง  
1 นางสาว สายใจ เจริญพร้อม ตำแหน่งพนักงานที่ปรึกษา

หน้าจ 10 รายการ 1 ถึง 1 จาก 1

๒. ตรวจสอบข้อมูลที่บันทึก เพื่อตรวจสอบความถูกต้อง

ระบบข้อมูลกลางองค์กรปกครองส่วนท้องถิ่น  
กรมส่งเสริมการปกครองท้องถิ่น

ระบบสารสนเทศ ผู้ใช้ระบบ เจ้าหน้าที่เทศบาลบ้านกุด Change password Logout

ขณะนี้คุณอยู่ที่ : ภาครัฐพัฒนาและหน่วยงานระดับอปท. (LTAX) > ระบบรายงานการเตรียมความพร้อมของอปท. ตามร่าง พ.ร.บ.ภาษีที่ดินและสิ่งปลูกสร้าง

ระบบรายงานการเตรียมความพร้อมของ อปท. ตามร่าง พ.ร.บ. ภาษีที่ดินและสิ่งปลูกสร้าง พ.ศ. ... IPZ004

แบบรายงานผลข้อมูลตำแหน่งที่ตั้งของ อปท.  
เพื่อไปใช้เป็นฐานข้อมูล ในการจัดตั้งข้อมูลรูปแบบแปลงที่ดินและข้อมูลเอกสารสิทธิของที่ดินให้กับองค์กรปกครองส่วนท้องถิ่น ตามร่างพระราชบัญญัติภาษีที่ดินและสิ่งปลูกสร้าง พ.ศ. ...

จังหวัด ราชบุรี รหัสไปรษณีย์ อำเภอ บางสะพาน เขตเทศบาลตำบลบ้านกุด

ตำบลที่เป็นที่ตั้ง อปท. ธงชัย  
ชื่อตำบลที่อยู่ในพื้นที่รับผิดชอบของ อปท.

- ตำบล
- คำเนินพุด
  - ชัยเกษม
  - หลงมงคล
  - ธงชัย
  - พงศ์ประชาสัมพันธ์
  - แม่รำพึง
  - ธนนาถ

กรณีฐานมีเอกสารที่ดิน มาตรฐาน ละ:๕๐๐๐ ในพื้นที่ อปท. ให้ระบุชื่อรายการที่ดินทุกแปลง (ตัวอย่างเช่น 4936118694,4936118694)

4936118694,4936118694

ผู้บันทึกข้อมูล : นางสาวสายใจ เจริญพร้อม  
ตำแหน่ง : พนักงานที่ปรึกษา  
เบอร์โทรศัพท์ : 081-2358945

บันทึกข้อมูล ยกเลิก



ที่ มท ๐๘๐๘.๓/ว ๑๒๗๒

กรมส่งเสริมการปกครองท้องถิ่น  
ถนนนครราชสีมา เขตดุสิต กทม. ๑๐๓๐๐

๒ พฤษภาคม ๒๕๖๑

เรื่อง การจัดทำแผนที่แนวเขตปกครององค์กรปกครองส่วนท้องถิ่นเพื่อเตรียมความพร้อมรองรับการจัดเก็บภาษีที่ดินและสิ่งปลูกสร้าง

เรียน ผู้ว่าราชการจังหวัด ทุกจังหวัด

- อ้างถึง ๑. หนังสือกรมส่งเสริมการปกครองท้องถิ่น ที่ มท ๐๘๐๘.๓/ว ๒๐๔๙ ลงวันที่ ๗ ตุลาคม ๒๕๕๙  
๒. หนังสือกระทรวงมหาดไทย ด่วนมาก ที่ มท ๐๘๐๘.๓/ว ๑๑๐๗ ลงวันที่ ๘ มกราคม ๒๕๖๑  
๓. หนังสือกรมส่งเสริมการปกครองท้องถิ่น ที่ มท ๐๘๐๘.๓/ว ๘๖๐ ลงวันที่ ๒๗ มีนาคม ๒๕๖๑

ตามที่ได้จัดทำหนังสือคู่มือการใช้โปรแกรมประยุกต์ระบบสารสนเทศภูมิศาสตร์ (LTAX GIS) เพื่อให้องค์กรปกครองส่วนท้องถิ่น (เทศบาลและองค์การบริหารส่วนตำบล) นำไปใช้ในการจัดทำแผนที่ภาษีและทะเบียนทรัพย์สิน และกระทรวงมหาดไทยได้แจ้งให้องค์กรปกครองส่วนท้องถิ่นเตรียมความพร้อมรองรับการจัดเก็บภาษีที่ดินและสิ่งปลูกสร้าง เรื่องการจัดเก็บข้อมูลรายการที่ดินและสิ่งปลูกสร้าง โดยเร่งรัดดำเนินการจัดทำแผนที่ภาษีและทะเบียนทรัพย์สินให้แล้วเสร็จโดยเร็ว พร้อมทั้งแนะนำองค์กรปกครองส่วนท้องถิ่นที่ประสบปัญหาการจัดทำแผนที่ภาษีและทะเบียนทรัพย์สินในขั้นตอนการคัดลอกข้อมูลระวางที่ดินและรายละเอียดข้อมูลที่ดินประสานขอคัดลอกรูปแบบที่ดินในรูปแบบ Shape File กับสำนักเทคโนโลยีสารสนเทศ กรมที่ดิน รายละเอียดปรากฏตามหนังสือที่อ้างถึง นั้น

เนื่องจากร่างพระราชบัญญัติภาษีที่ดินและสิ่งปลูกสร้าง พ.ศ. .... ที่อยู่ในระหว่างการพิจารณาของสภานิติบัญญัติแห่งชาติ กำหนดให้กรมที่ดินจัดส่งข้อมูลรูปแบบที่ดินและข้อมูลเอกสารสิทธิของที่ดินและสิ่งปลูกสร้างที่ตั้งอยู่ในเขตพื้นที่ขององค์กรปกครองส่วนท้องถิ่นให้แก่องค์กรปกครองส่วนท้องถิ่นนั้นๆ เพื่อใช้ในการเตรียมการจัดเก็บภาษีภายในหกสิบวันนับแต่วันที่พระราชบัญญัตินี้ใช้บังคับ ดังนั้น เพื่อเตรียมความพร้อมให้องค์กรปกครองส่วนท้องถิ่นสามารถรับมอบข้อมูลในรูปแบบ Shape File จากกรมที่ดินได้ในทันทีที่ร่างพระราชบัญญัติภาษีที่ดินและสิ่งปลูกสร้าง พ.ศ. .... มีผลบังคับใช้ จึงขอให้จังหวัดแจ้งองค์กรปกครองส่วนท้องถิ่นดำเนินการจัดทำแผนที่แนวเขตองค์กรปกครองส่วนท้องถิ่นในระบบสารสนเทศภูมิศาสตร์ (GIS) ตามวิธีการในคู่มือการใช้โปรแกรมประยุกต์ระบบสารสนเทศภูมิศาสตร์ (LTAX GIS) ซึ่งจัดส่งให้ตามหนังสือที่อ้างถึง ๑ ให้แล้วเสร็จโดยเร็ว

จึงเรียนมาเพื่อโปรดพิจารณาดำเนินการต่อไป

ขอแสดงความนับถือ

(นายคະภู สุวีฑิตยากร)

รองอธิบดี ปฏิบัติราชการแทน  
อธิบดีกรมส่งเสริมการปกครองท้องถิ่น

สำนักบริหารการคลังท้องถิ่น  
ส่วนนโยบายการคลังและพัฒนารายได้  
โทร. ๐-๒๒๔๑-๙๐๐๐ ต่อ ๑๔๓๓-๓๔  
โทรสาร ๐-๒๒๔๑-๘๘๘๘