

ด่วนที่สุด

ที่ มท ๐๘๐๖.๒/๑๖๖๖



ถึง สำนักงานส่งเสริมการปกครองท้องถิ่นจังหวัด (ตามบัญชีแนบท้าย)

ตามหนังสือกรมส่งเสริมการปกครองท้องถิ่น ด่วนที่สุด ที่ มท ๐๘๐๖.๒/ว ๔๓๔ ลงวันที่ ๒๗ กุมภาพันธ์ ๒๕๖๐ ขอให้จังหวัดแจ้งองค์กรปกครองส่วนท้องถิ่นดำเนินการตรวจสอบและปรับปรุงข้อมูลหมู่บ้าน/ชุมชนในระบบข้อมูลกลางองค์กรปกครองส่วนท้องถิ่น (INFO) ให้แล้วเสร็จภายในวันที่ ๑๗ มีนาคม ๒๕๖๐ นั้น

เนื่องจากมีองค์กรปกครองส่วนท้องถิ่นบางแห่งยังไม่ได้ดำเนินการตรวจสอบและปรับปรุงข้อมูลหมู่บ้าน/ชุมชนดังกล่าว จึงขอให้แจ้งองค์กรปกครองส่วนท้องถิ่นดำเนินการให้แล้วเสร็จภายในวันที่ ๒๗ มีนาคม ๒๕๖๐ โดยสามารถตรวจสอบรายชื่อองค์กรปกครองส่วนท้องถิ่นที่ยังไม่ได้ดำเนินการได้ที่ www.dla.go.th เมนูระบบข้อมูลกลางองค์กรปกครองส่วนท้องถิ่น รายละเอียดปรากฏตามสิ่งที่ส่งมาพร้อมนี้



ศูนย์เทคโนโลยีสารสนเทศท้องถิ่น

โทร. ๐-๒๒๔๑-๙๐๐๐ ต่อ ๑๑๐๖-๑๑๐๙

โทรสาร. ๐-๒๒๔๑-๙๐๐๒

สรุปการตรวจสอบข้อมูลหมู่บ้าน/ชุมชนของ อปท.

ข้อมูล ณ วันที่ 22 มีนาคม 2560 เวลา 16.30 น.

ที่	จังหวัด	อปท. ทั้งหมด	อปท. บันทึกแล้ว		อปท. ยังไม่บันทึกข้อมูล	
			แห่ง	ร้อยละ	แห่ง	ร้อยละ
1	กระบี่	61	12	19.67	49	80.33
2	กาญจนบุรี	121	53	43.80	68	56.20
3	กำแพงเพชร	89	62	69.66	27	30.34
4	ขอนแก่น	224	160	71.43	64	28.57
5	ฉะเชิงเทรา	108	105	97.22	3	2.78
6	ชลบุรี	98	86	87.76	12	12.24
7	ชุมพร	78	45	57.69	33	42.31
8	เชียงราย	143	106	74.13	37	25.87
9	เชียงใหม่	210	104	49.52	106	50.48
10	ตรัง	99	67	67.68	32	32.32
11	ตราด	43	22	51.16	21	48.84
12	ตาก	68	58	85.29	10	14.71
13	นครนายก	45	22	48.89	23	51.11
14	นครพนม	103	56	54.37	47	45.63
15	นครราชสีมา	333	318	95.50	15	4.50
16	นครศรีธรรมราช	184	156	84.78	28	15.22
17	นนทบุรี	45	21	46.67	24	53.33
18	น่าน	99	54	54.55	45	45.45
19	บึงกาฬ	59	29	49.15	30	50.85
20	บุรีรัมย์	208	121	58.17	87	41.83
21	ปทุมธานี	64	60	93.75	4	6.25
22	ประจวบคีรีขันธ์	60	31	51.67	29	48.33
23	ปราจีนบุรี	69	40	57.97	29	42.03
24	พระนครศรีอยุธยา	157	143	91.08	14	8.92
25	พะเยา	71	61	85.92	10	14.08
26	พังงา	51	40	78.43	11	21.57
27	พิษณุโลก	102	70	68.63	32	31.37
28	เพชรบุรี	84	52	61.90	32	38.10
29	แพร่	83	49	59.04	34	40.96
30	ภูเก็ต	18	9	50.00	9	50.00
31	มหาสารคาม	142	69	48.59	73	51.41

ที่	จังหวัด	อปท. ทั้งหมด	อปท. บันทึกแล้ว		อปท. ยังไม่บันทึกข้อมูล	
			แห่ง	ร้อยละ	แห่ง	ร้อยละ
32	มุกดาหาร	54	22	40.74	32	59.26
33	แม่ฮ่องสอน	49	32	65.31	17	34.69
34	ยโสธร	87	19	21.84	68	78.16
35	ยะลา	63	53	84.13	10	15.87
36	ร้อยเอ็ด	202	200	99.01	2	0.99
37	ระยอง	67	37	55.22	30	44.78
38	ราชบุรี	111	79	71.17	32	28.83
39	ลพบุรี	125	83	66.40	42	33.60
40	ลำปาง	103	94	91.26	9	8.74
41	ลำพูน	57	39	68.42	18	31.58
42	เลย	100	69	69.00	31	31.00
43	สกลนคร	140	44	31.43	96	68.57
44	สงขลา	140	103	73.57	37	26.43
45	สตูล	41	26	63.41	15	36.59
46	สมุทรปราการ	48	23	47.92	25	52.08
47	สมุทรสงคราม	35	32	91.43	3	8.57
48	สมุทรสาคร	37	32	86.49	5	13.51
49	สระบุรี	108	38	35.19	70	64.81
50	สิงห์บุรี	41	27	65.85	14	34.15
51	สุพรรณบุรี	126	121	96.03	5	3.97
52	สุราษฎร์ธานี	137	73	53.28	64	46.72
53	สุรินทร์	172	101	58.72	71	41.28
54	หนองบัวลำภู	67	37	55.22	30	44.78
55	อุบลราชธานี	238	228	95.80	10	4.20

ด่วนที่สุด

ที่ มท ๐๘๐๖.๒/๒๕๖๕



กรมส่งเสริมการปกครองท้องถิ่น
ถนนนครราชสีมา เขตดุสิต
กรุงเทพฯ ๑๐๓๐๐

๒๕๖๕ กุมภาพันธ์ ๒๕๖๐

เรื่อง การบันทึกและปรับปรุงข้อมูลระบบข้อมูลกลางองค์กรปกครองส่วนท้องถิ่น (INFO)

เรียน ผู้ว่าราชการจังหวัดทุกจังหวัด

อ้างถึง หนังสือกรมส่งเสริมการปกครองท้องถิ่น ที่ มท ๐๘๐๖/ว ๒๐๐๔ ลงวันที่ ๔ ตุลาคม ๒๕๕๙

สิ่งที่ส่งมาด้วย คู่มือวิธีการตรวจสอบหมู่บ้าน/ชุมชน จำนวน ๑ ชุด

ตามหนังสือที่อ้างถึง กรมส่งเสริมการปกครองท้องถิ่นขอความร่วมมือจังหวัดแจ้งให้
องค์กรปกครองส่วนท้องถิ่นบันทึกข้อมูลพื้นฐานเข้าในระบบข้อมูลกลางองค์กรปกครองส่วนท้องถิ่น (INFO)
รวม ๘ ด้าน ได้แก่ ด้านสภาพทั่วไป ด้านโครงสร้างพื้นฐานและสาธารณูปโภค ด้านเศรษฐกิจ ด้านสังคม
ด้านสาธารณสุข ด้านการป้องกันและบรรเทาสาธารณภัย ด้านสิ่งแวดล้อม และด้านการเงินการคลัง
ผ่านทางเว็บไซต์ กรมส่งเสริมการปกครองท้องถิ่น เพื่อจะได้นำข้อมูลออกเผยแพร่ในเว็บไซต์ของ
กรมส่งเสริมการปกครองท้องถิ่น นั้น

กรมส่งเสริมการปกครองท้องถิ่นได้ปรับปรุงและเพิ่มเติมข้อมูลหมู่บ้าน/ชุมชนในพื้นที่
ขององค์กรปกครองส่วนท้องถิ่นเพื่อใช้เป็นฐานข้อมูลในการนำไปใช้กับฐานข้อมูลอื่นๆ ที่กรมส่งเสริม
การปกครองท้องถิ่นพัฒนาขึ้น เช่น ฐานข้อมูลเพื่อจัดทำแผนพัฒนาเศรษฐกิจพอเพียงท้องถิ่น (ด้านเกษตรและแหล่งน้ำ)
(LSEP) ฐานข้อมูลการบริหารจัดการขยะมูลฝอยขององค์กรปกครองส่วนท้องถิ่น เป็นต้น ดังนั้นเพื่อให้
ฐานข้อมูลหมู่บ้าน/ชุมชน มีข้อมูลที่ถูกต้อง และเป็นปัจจุบันสามารถนำไปใช้ประโยชน์ได้อย่างมีประสิทธิภาพ
จึงขอให้แจ้งองค์กรปกครองส่วนท้องถิ่นดำเนินการตรวจสอบและปรับปรุงข้อมูลหมู่บ้าน/ชุมชนในระบบข้อมูล
กลางองค์กรปกครองส่วนท้องถิ่น (INFO) ให้แล้วเสร็จภายในวันที่ ๑๗ มีนาคม ๒๕๖๐ โดยสามารถทำการ
ปรับปรุงข้อมูล ได้ที่ www.dla.go.th รายการข้อมูลสารสนเทศ หัวข้อข้อมูลกลางองค์กรปกครองส่วนท้องถิ่น

จึงเรียนมาเพื่อโปรดพิจารณาดำเนินการต่อไป

ขอแสดงความนับถือ

(นายคุณฐิติ สุวัฒน์วิทยากร)
รองอธิบดี ปฏิบัติราชการแทน
อธิบดีกรมส่งเสริมการปกครองท้องถิ่น

ศูนย์เทคโนโลยีสารสนเทศท้องถิ่น

โทร. ๐-๒๒๕๔๑-๙๐๐๐ ต่อ ๑๑๐๗

โทรสาร. ๐-๒๒๕๔๑-๙๐๐๒

วิธีการตรวจสอบหมู่บ้าน/ชุมชน ในระบบข้อมูลกลางองค์กรปกครองส่วนท้องถิ่น (INFO)

หมายเหตุ : ข้อมูลหมู่บ้าน/ชุมชนที่ จำนวนประชากร จำนวนครัวเรือน พื้นที่ ระบบนำข้อมูลมาจากฐานข้อมูล Lsep ให้ อบต. ทำการตรวจสอบความถูกต้อง หากข้อมูลไม่ถูกต้องให้ทำการแก้ไข ปรับปรุงข้อมูลให้ตรงตามข้อมูลจริงของ อบต. และให้ตรวจสอบหมู่บ้าน/ชุมชนที่มีอยู่แล้วกับฐานข้อมูลหมู่บ้านกรรมการปกครอง โดยให้ยึดตามข้อมูลจริงของ อบต. โดย สจจ. สามารถเข้าติดตามการตรวจสอบหมู่บ้าน/ชุมชน ของ อบต. ได้ดังนี้

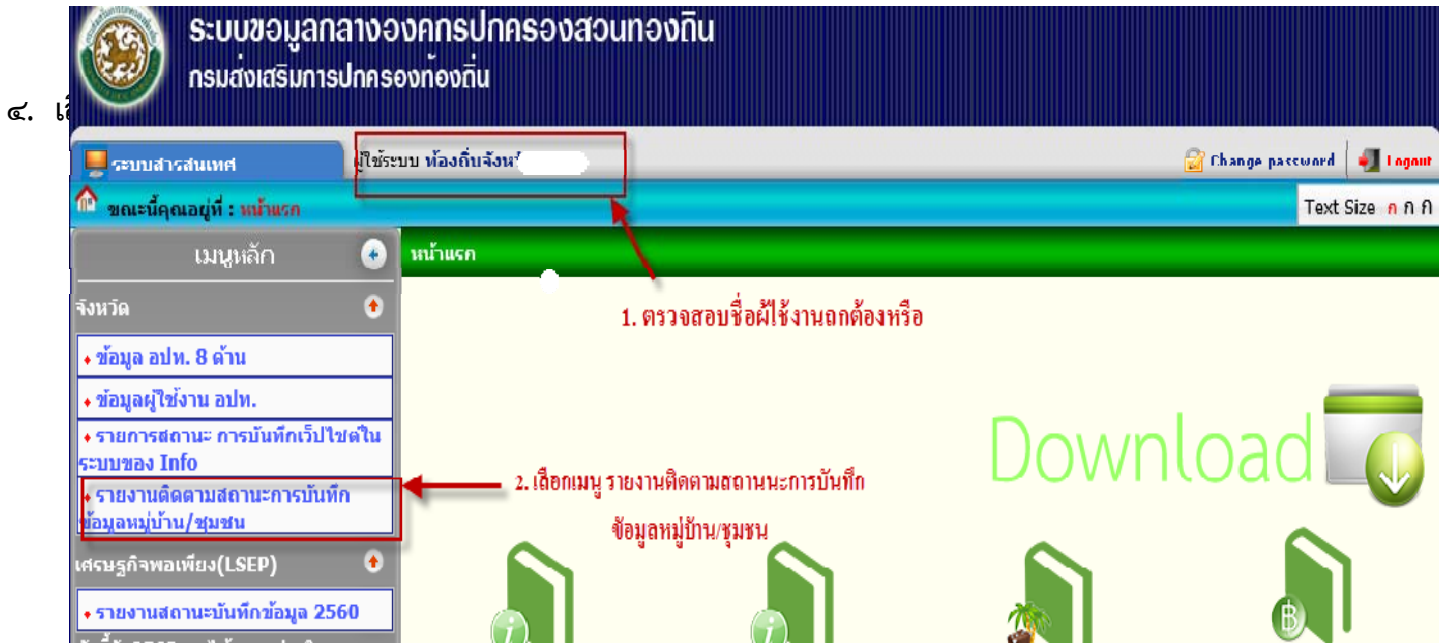
1. เข้าสู่เว็บไซต์กรมส่งเสริมการปกครองท้องถิ่น <http://www.dla.go.th> เมนูข้อมูลสารสนเทศ เลือกระบบข้อมูลกลางองค์กรปกครองส่วนท้องถิ่น หรือเข้าระบบทาง URL <http://info.dla.go.th>

The screenshot shows the website interface with a sidebar on the left containing menu items like 'วิดีทัศน์', 'สายตรง สจจ.', 'ศูนย์ดำรงธรรมท้องถิ่น 1561', 'หลักสูตรฝึกอบรม', and 'กฎหมายท้องถิ่น'. The main content area is divided into two columns. The left column is titled 'ข้อมูลสารสนเทศ' (Information) and contains a list of services: 'การประเมินประสิทธิภาพ อบต.', 'ระบบข้อมูลกลาง อบต.', 'เว็บไซต์ สจจ./สจอ.', 'เว็บไซต์ อบต.', 'ข้อมูล อบต.', 'ดาวน์โหลดโปรแกรมแผนที่ภาษี', and 'รหัส อบต. สำหรับ'. The right column is titled 'ระบบสารสนเทศ' (Information System) and contains a list of systems: 'ระบบสารบรรณ', 'ระบบแบบฟอร์มอิเล็กทรอนิกส์', 'ระบบสารสนเทศเพื่อการวางแผน', 'ระบบเบี่ยยังชีพ', 'ระบบการศึกษาท้องถิ่น', and 'ระบบศูนย์พัฒนาเด็กเล็ก อบต.'. Red boxes and numbers 1 and 2 highlight the 'ข้อมูลสารสนเทศ' menu and the 'ระบบข้อมูลกลาง อบต.' option respectively.

2. จากนั้นระบบจะให้ใส่ Username และ Password เสร็จแล้วคลิกปุ่ม Login

The screenshot shows the login page for the INFO system. The page has a blue background with a globe and a laptop. The login form is on the left, with fields for 'Username' and 'Password', and a 'Login' button. A red box highlights the login form, and a red arrow points to the 'Login' button. Below the login form, there is a search bar and a section titled 'ระบบข้อมูลกลางองค์กรปกครองส่วนท้องถิ่น' (INFO System) with a description of the system's purpose.

๓. เมื่อ Login เข้ามาแล้วให้ตรวจสอบว่าเข้ารหัสหน่วยงานถูกต้องหรือไม่โดยระบบจะแสดงชื่อผู้ใช้งาน แล้วกดเลือกเมนู ข้อมูลหมู่บ้าน/ชุมชน อปท. ดังภาพด้านล่าง



๕. ระบบจะแสดงรายการข้อมูล อปท. พร้อมสถานะการทักข้อมูล ให้ สถจ. ประสาน อปท. ที่ยังไม่อัปเดตข้อมูลหมู่บ้าน/ชุมชนให้ดำเนินการให้เสร็จสิ้น ดังภาพด้านล่าง

กรณี อปท. ดำเนินการเสร็จเรียบร้อยแล้ว

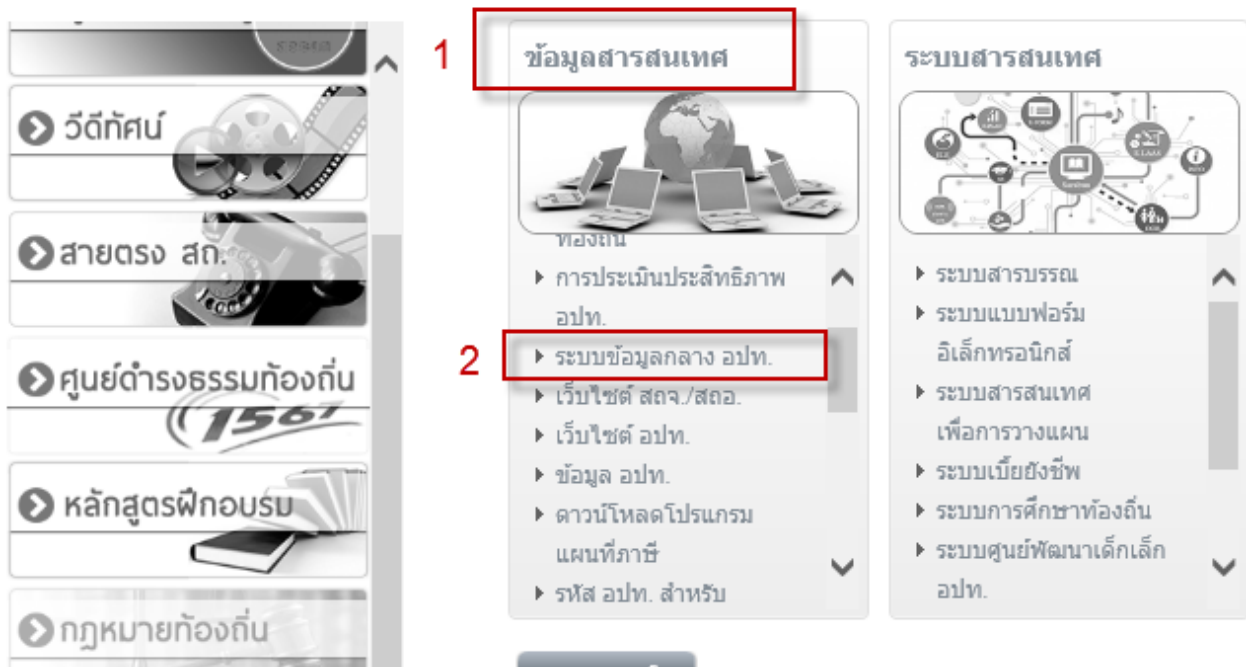
ช่องนี้จะเป็นศูนย์ (0)

ที่	อปท.	ตรงฐานข้อมูลหมู่บ้าน กรมการปกครอง		ยังไม่อัปเดตข้อมูล (หมู่บ้าน)
		ใช้ (หมู่บ้าน)	ชุมชน ที่ อปท. จัดตั้ง (ชุมชน)	
1	เทศบาลเมืองบางริ้น	6	0	0
2	เทศบาลเมืองระนอง	0	0	20
3	เทศบาลตำบลกะเปอร์	0	3	0
4	เทศบาลตำบลกำแพง	0	0	7
5	เทศบาลตำบลจ.ป.ร.	11	0	0
6	เทศบาลตำบลน้ำจืด	0	0	3
7	เทศบาลตำบลบางนอน	4	0	0
8	เทศบาลตำบลปากน้ำ	3	0	0
9	เทศบาลตำบลปากน้ำท่าเรือ	0	0	5
10	เทศบาลตำบลราชกรูด	0	0	11
11	เทศบาลตำบลละอุ่น	9	0	0
12	เทศบาลตำบลหงาว	0	6	0
13	อบต.กะเปอร์	10	0	0
14	อบต.เกาะพยาม	0	0	2

วิธีการตรวจสอบหมู่บ้าน/ชุมชน ในระบบข้อมูลกลางองค์กรปกครองส่วนท้องถิ่น (INFO)

หมายเหตุ : ข้อมูลหมู่บ้าน/ชุมชนที่ จำนวนประชากร จำนวนครัวเรือน พื้นที่ มาจากฐานข้อมูล Lsep ที่ทำการบันทึกข้อมูล ให้ อบต. ทำการตรวจสอบความถูกต้อง หากข้อมูลไม่ถูกต้องให้ทำการแก้ไข ปรับปรุงข้อมูลให้ตรงตามข้อมูลจริงของ อบต. และให้ตรวจสอบหมู่บ้าน/ชุมชนที่มีอยู่แล้วกับฐานข้อมูลหมู่บ้านกรมการปกครอง

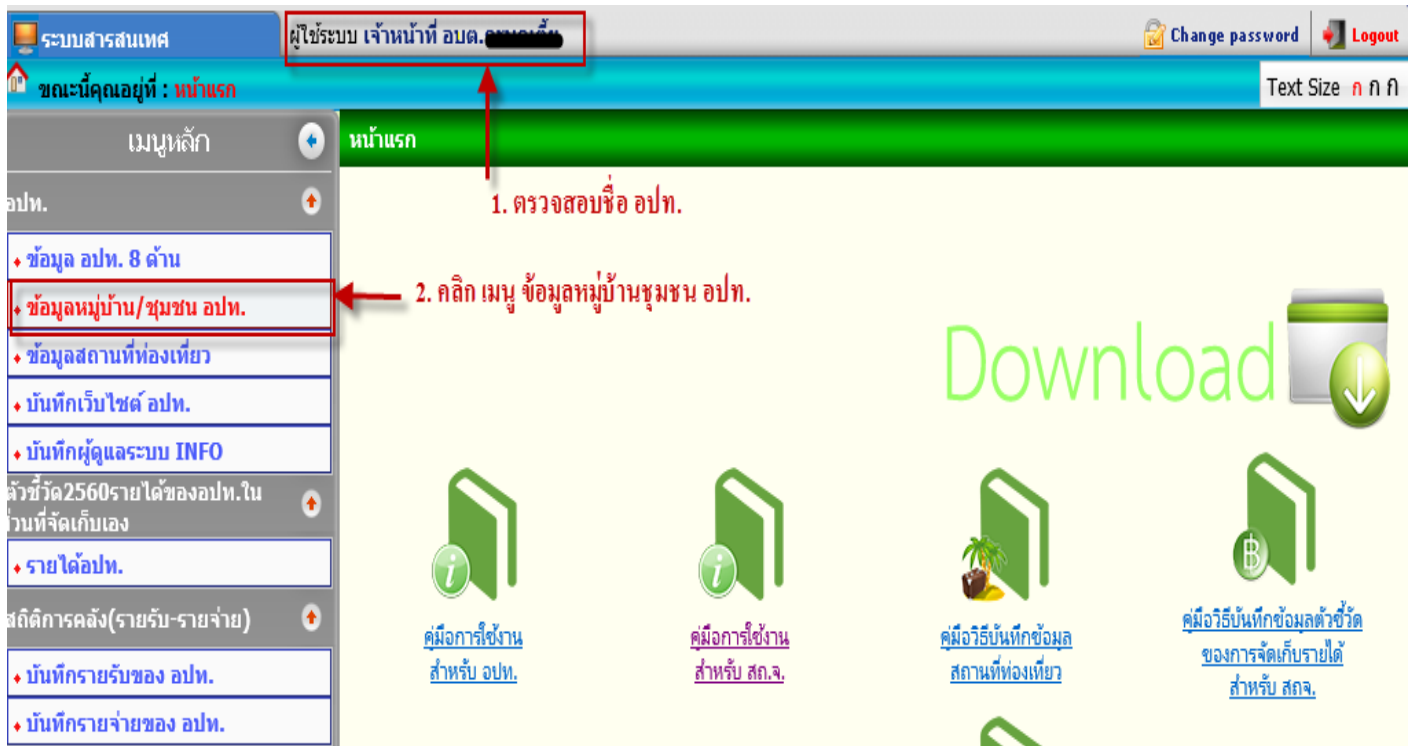
๑. เข้าสู่เว็บไซต์กรมส่งเสริมการปกครองท้องถิ่น <http://www.dla.go.th> เมนูข้อมูลสารสนเทศ เลือกระบบข้อมูลกลางองค์กรปกครองส่วนท้องถิ่น หรือเข้าระบบทาง URL <http://info.dla.go.th>



๒. จากนั้นระบบจะให้ใส่ Username และ Password เสร็จแล้วคลิกปุ่ม Login



๓. เมื่อ Login เข้ามาแล้วให้ตรวจสอบว่าเข้ารหัสหน่วยงานถูกต้องหรือไม่โดยระบบจะแสดงชื่อผู้ใช้งาน แล้วกดเลือกเมนู ข้อมูลหมู่บ้าน/ชุมชน อปท. ดังภาพด้านล่าง



๔. ระบบจะแสดงรายการหมู่บ้าน/ชุมชนทั้งหมดให้ อปท. ดำเนินการดังนี้

๔.๑ ทำการตรวจสอบความถูกต้องของข้อมูลหมู่บ้าน/ชุมชน มีรายการหมู่บ้าน/ชุมชน ถูกต้อง ครบถ้วน หรือไม่

๔.๒ ทำการตรวจสอบหมู่บ้าน/ชุมชนแต่ละแห่งตรงกับข้อมูลกรมการปกครองหรือไม่ โดยดาวน์โหลดข้อมูลหมู่บ้าน/ชุมชนกรมการปกครองได้จากไฟล์ที่แนบ (วิธีการตามข้อ ๖)

๔.๓ ทำการแก้ไขข้อมูลที่ละหมู่บ้านหรือชุมชน โดยคลิกที่ เพื่อทำการแก้ไขข้อมูล ดังภาพด้านล่าง

download รายละเอียดหมู่บ้าน กรมการปกครอง ดาวน์โหลดไฟล์ข้อมูลหมู่บ้าน ชุมชน

ที่	ชื่อชุมชน/ชื่อหมู่บ้าน	หมู่ที่/ชุมชนที่	จำนวนครัวเรือน (ในหมู่บ้าน/ชุมชน)	สถานะการอัปเดตข้อมูล	แก้ไขข้อมูล
1	บ้านนาจันทอง หมู่ที่ 15	15	47	ยังไม่อัปเดตข้อมูล	
2	บ้านหนองปล่อง หมู่ที่ 14	14	52	ยังไม่อัปเดตข้อมูล	
3	บ้านชัยปลาไหล หมู่ที่ 13	13	86	ยังไม่อัปเดตข้อมูล	
4	บ้านหนองสำโรง หมู่ที่ 12	12	84	ยังไม่อัปเดตข้อมูล	
5	บ้านหนองแกผักพุด หมู่ที่ 11	11	47	ยังไม่อัปเดตข้อมูล	
6	บ้านนุ่งฝาง หมู่ที่ 10	10	129	ยังไม่อัปเดตข้อมูล	
7	บ้านชัยปลากรบ หมู่ที่ 9	9	76	ยังไม่อัปเดตข้อมูล	
8	บ้านหนองลาด หมู่ที่ 8	8	146	ยังไม่อัปเดตข้อมูล	
9	บ้านเก่า หมู่ที่ 7	7	106	ยังไม่อัปเดตข้อมูล	
10	บ้านหนองกระดาน หมู่ที่ 6	6	167	ยังไม่อัปเดตข้อมูล	

หน้าละ 10 รายการ | หน้า 1 จาก 2 | 1 ถึง 10 จาก 15 |

๕. เมื่อเลือกแก้ไขข้อมูลหมู่บ้าน/ชุมชน ระบบจะแสดงรายละเอียดของข้อมูลหมู่บ้าน/ชุมชน ให้ทำการตรวจสอบความถูกต้อง และตรวจสอบหมู่บ้าน/ชุมชนแต่ละแห่งตรงกับข้อมูลกรมการปกครองหรือไม่ โดยดาวน์โหลดข้อมูลหมู่บ้าน/ชุมชนได้จากไฟล์ที่แนบ ถ้าข้อมูลหมู่บ้าน/ชุมชน ตรงกับข้อมูลกรมการปกครองให้คลิกปุ่มว่าใช่ ถ้าไม่ตรง ให้เลือกปุ่ม ชุมชน/หมู่บ้านที่ อปท. จัดตั้ง (กรณีไม่มีข้อมูลหมู่บ้าน/ชุมชนที่ให้ ใส่เลขศูนย์ (0) , เสร็จแล้วเลือก บันทึกข้อมูล ดังภาพด้านล่าง

ข้อมูลหมู่บ้าน/ชุมชน

ชื่อชุมชน/ชื่อหมู่บ้าน : บ้านนาจันทอง หมู่ที่ 15 *

หมู่ที่/ชุมชนที่ : 15 *

อำเภอ/ตำบล : อ.เนินขาม ต.กะบกเตี้ย *

จำนวนครัวเรือน (ในหมู่บ้าน/ชุมชน) : 47 *

พื้นที่ หมู่บ้าน/ชุมชน (ไร่) : 1,200.00 *

ชื่อผู้นำชุมชน/ชื่อผู้ใหญ่บ้าน : นายสมพร วงษ์สน *

จำนวนประชากรชาย : 71 *

จำนวนประชากรหญิง : 86 *

ตรงฐานมูลหมู่บ้าน กรมการปกครอง : ใช่ ชุมชน ที่ อปท. จัดตั้ง

ให้ทำการตรวจสอบว่าหมู่บ้าน/ชุมชนแต่ละแห่งตรงกับข้อมูลกรมการปกครองหรือไม่โดยสามารถดาวน์โหลดข้อมูลหมู่บ้าน/ชุมชนได้จากไฟล์ที่แนบมานี้ ถ้าข้อมูลหมู่บ้าน/ชุมชน ตรงกับข้อมูลกรมการปกครองให้คลิกปุ่มว่าใช่ ถ้าไม่ตรงให้เลือกปุ่ม ชุมชนที่ อปท.จัดตั้ง

ถ้าตรงให้เลือกปุ่ม ใช่ ไม่ตรง เลือกปุ่ม ชุมชน ที่ อปท.จัดตั้ง

๖. วิธีการค้นหาข้อมูลหมู่บ้าน/ชุมชน หลังจากดาวน์โหลดไฟล์เอกสารหมู่บ้าน/ชุมชน ตามข้อ ๖ ข้อมูลจะอยู่ในรูปแบบไฟล์ Excel อปท.สามารถค้นหาข้อมูลหมู่บ้าน/ชุมชนได้ดังนี้ ๑. เลือกจังหวัดจากแถบด้านล่าง ๒. คลิกปุ่มกรองข้อมูลอำเภอ ๓. เลือกอำเภอ คลิก ok ๔. คลิกปุ่มกรองข้อมูลตำบล ๕. เลือกตำบล แล้วกด ok ดังภาพด้านล่าง

ลำดับ	จังหวัด	อำเภอ	ตำบล	หมู่ที่	ชื่อหมู่บ้าน
1	จังหวัดอุบลราชธานี	อำเภอทุ่งศรีภูมิ	ตำบลแก้งเค็ง	1	บ้านแก้งเค็ง
2	จังหวัดอุบลราชธานี	อำเภอทุ่งศรีภูมิ	ตำบลแก้งเค็ง	1	บ้านแก้งเค็ง
3	จังหวัดอุบลราชธานี	อำเภอทุ่งศรีภูมิ	ตำบลแก้งเค็ง	1	บ้านแก้งเค็ง
4	จังหวัดอุบลราชธานี	อำเภอทุ่งศรีภูมิ	ตำบลแก้งเค็ง	1	บ้านแก้งเค็ง
5	จังหวัดอุบลราชธานี	อำเภอทุ่งศรีภูมิ	ตำบลแก้งเค็ง	1	บ้านแก้งเค็ง
6	จังหวัดอุบลราชธานี	อำเภอทุ่งศรีภูมิ	ตำบลแก้งเค็ง	1	บ้านแก้งเค็ง
7	จังหวัดอุบลราชธานี	อำเภอทุ่งศรีภูมิ	ตำบลแก้งเค็ง	1	บ้านแก้งเค็ง
8	จังหวัดอุบลราชธานี	อำเภอทุ่งศรีภูมิ	ตำบลแก้งเค็ง	1	บ้านแก้งเค็ง
9	จังหวัดอุบลราชธานี	อำเภอทุ่งศรีภูมิ	ตำบลแก้งเค็ง	1	บ้านแก้งเค็ง
10	จังหวัดอุบลราชธานี	อำเภอทุ่งศรีภูมิ	ตำบลแก้งเค็ง	1	บ้านแก้งเค็ง
11	จังหวัดอุบลราชธานี	อำเภอทุ่งศรีภูมิ	ตำบลแก้งเค็ง	1	บ้านแก้งเค็ง
12	จังหวัดอุบลราชธานี	อำเภอทุ่งศรีภูมิ	ตำบลแก้งเค็ง	1	บ้านแก้งเค็ง
13	จังหวัดอุบลราชธานี	อำเภอทุ่งศรีภูมิ	ตำบลแก้งเค็ง	1	บ้านแก้งเค็ง
14	จังหวัดอุบลราชธานี	อำเภอทุ่งศรีภูมิ	ตำบลแก้งเค็ง	1	บ้านแก้งเค็ง
15	จังหวัดอุบลราชธานี	อำเภอทุ่งศรีภูมิ	ตำบลแก้งเค็ง	1	บ้านแก้งเค็ง

1. เลือกจังหวัดจากแถบด้านล่าง

2. คลิกปุ่มกรองข้อมูลอำเภอ








3. เลือกอำเภอ คลิก ok

4. คลิกปุ่มกรองข้อมูลตำบล

5. เลือกตำบล แล้วกด ok

๗. การเพิ่มข้อมูลหมู่บ้าน/ชุมชน และ วิธีลบข้อมูลหมู่บ้าน/ชุมชน ต้องการเพิ่มข้อมูลหมู่บ้านชุมชน คลิกปุ่ม เพิ่มข้อมูล
ต้องการลบข้อมูลหมู่บ้านชุมชน เลือกเครื่องหมาย X ดังภาพด้านล่าง

download รายละเอียดหมู่บ้าน กรมการปกครอง ลบข้อมูลหมู่บ้าน/ชุมชน

ที่	ชื่อชุมชน/ชื่อหมู่บ้าน	หมู่ที่/ชุมชนที่	จำนวนครัวเรือน (ในหมู่บ้าน/ชุมชน)	สถานะการอัปเดตข้อมูล	
1	บ้านนาจันทอง หมู่ที่ 15	15	47	ยังไม่อัปเดตข้อมูล	 
2	บ้านหนองปล้อง หมู่ที่ 14	14	52	ยังไม่อัปเดตข้อมูล	 
3	บ้านชัยปลาไหล หมู่ที่ 13	13	86	ยังไม่อัปเดตข้อมูล	 
4	บ้านหนองสำโรง หมู่ที่ 12	12	84	ยังไม่อัปเดตข้อมูล	 
5	บ้านหนองแกดักพฤษ หมู่ที่ 11	11	47	ยังไม่อัปเดตข้อมูล	 
6	บ้านนุ่งฝาง หมู่ที่ 10	10	129	ยังไม่อัปเดตข้อมูล	 
7	บ้านชัยปลากะปิอง หมู่ที่ 9	9	76	ยังไม่อัปเดตข้อมูล	 
8	บ้านหนองลาด หมู่ที่ 8	8	146	ยังไม่อัปเดตข้อมูล	 
9	บ้านเก่า หมู่ที่ 7	7	106	ยังไม่อัปเดตข้อมูล	 
10	บ้านหนองกระดาน หมู่ที่ 6	6	167	ยังไม่อัปเดตข้อมูล	 

หน้าละ 10 รายการ ▾ หน้าที่ 1 จาก 2 ▾ 1 ถึง 10 จาก 15 ⏪ ⏩

เพิ่มข้อมูล ← เพิ่มข้อมูลหมู่บ้าน/ชุมชน