

ด่วนที่สุด

ที่ มท ๐๘๐๖.๒/๒๕๖๕



กรมส่งเสริมการปกครองท้องถิ่น
ถนนนครราชสีมา เขตดุสิต
กรุงเทพฯ ๑๐๓๐๐

๒๕๖๕ กุมภาพันธ์ ๒๕๖๐

เรื่อง การบันทึกและปรับปรุงข้อมูลระบบข้อมูลกลางองค์กรปกครองส่วนท้องถิ่น (INFO)

เรียน ผู้ว่าราชการจังหวัดทุกจังหวัด

อ้างถึง หนังสือกรมส่งเสริมการปกครองท้องถิ่น ที่ มท ๐๘๐๖/ว ๒๐๐๔ ลงวันที่ ๔ ตุลาคม ๒๕๕๙

สิ่งที่ส่งมาด้วย คู่มือวิธีการตรวจสอบหมู่บ้าน/ชุมชน จำนวน ๑ ชุด

ตามหนังสือที่อ้างถึง กรมส่งเสริมการปกครองท้องถิ่นขอความร่วมมือจังหวัดแจ้งให้
องค์กรปกครองส่วนท้องถิ่นบันทึกข้อมูลพื้นฐานเข้าในระบบข้อมูลกลางองค์กรปกครองส่วนท้องถิ่น (INFO)
รวม ๘ ด้าน ได้แก่ ด้านสภาพทั่วไป ด้านโครงสร้างพื้นฐานและสาธารณูปโภค ด้านเศรษฐกิจ ด้านสังคม
ด้านสาธารณสุข ด้านการป้องกันและบรรเทาสาธารณภัย ด้านสิ่งแวดล้อม และด้านการเงินการคลัง
ผ่านทางเว็บไซต์ กรมส่งเสริมการปกครองท้องถิ่น เพื่อจะได้นำข้อมูลออกเผยแพร่ในเว็บไซต์ของ
กรมส่งเสริมการปกครองท้องถิ่น นั้น

กรมส่งเสริมการปกครองท้องถิ่นได้ปรับปรุงและเพิ่มเติมข้อมูลหมู่บ้าน/ชุมชนในพื้นที่
ขององค์กรปกครองส่วนท้องถิ่นเพื่อใช้เป็นฐานข้อมูลในการนำไปใช้กับฐานข้อมูลอื่นๆ ที่กรมส่งเสริม
การปกครองท้องถิ่นพัฒนาขึ้น เช่น ฐานข้อมูลเพื่อจัดทำแผนพัฒนาเศรษฐกิจพอเพียงท้องถิ่น (ด้านเกษตรและแหล่งน้ำ)
(LSEP) ฐานข้อมูลการบริหารจัดการขยะมูลฝอยขององค์กรปกครองส่วนท้องถิ่น เป็นต้น ดังนั้นเพื่อให้
ฐานข้อมูลหมู่บ้าน/ชุมชน มีข้อมูลที่ถูกต้อง และเป็นปัจจุบันสามารถนำไปใช้ประโยชน์ได้อย่างมีประสิทธิภาพ
จึงขอให้แจ้งองค์กรปกครองส่วนท้องถิ่นดำเนินการตรวจสอบและปรับปรุงข้อมูลหมู่บ้าน/ชุมชนในระบบข้อมูล
กลางองค์กรปกครองส่วนท้องถิ่น (INFO) ให้แล้วเสร็จภายในวันที่ ๑๗ มีนาคม ๒๕๖๐ โดยสามารถทำการ
ปรับปรุงข้อมูล ได้ที่ www.dla.go.th รายการข้อมูลสารสนเทศ หัวข้อข้อมูลกลางองค์กรปกครองส่วนท้องถิ่น

จึงเรียนมาเพื่อโปรดพิจารณาดำเนินการต่อไป

ขอแสดงความนับถือ

(นายคุณฐิติ สุวัฒน์วิทยากร)
รองอธิบดี ปฏิบัติราชการแทน
อธิบดีกรมส่งเสริมการปกครองท้องถิ่น

ศูนย์เทคโนโลยีสารสนเทศท้องถิ่น

โทร. ๐-๒๒๕๔๑-๙๐๐๐ ต่อ ๑๑๐๗

โทรสาร. ๐-๒๒๕๔๑-๙๐๐๒

สรุปการตรวจสอบข้อมูลหมู่บ้าน/ชุมชนของ อปท.

ข้อมูล ณ วันที่ 16 มีนาคม 2560 เวลา 14.50 น.

ที่	จังหวัด	อปท. ทั้งหมด	อปท. บันทึกลแล้ว	อปท. ยังไม่บันทึกข้อมูล	ตรงฐานข้อมูลหมู่บ้าน กรรมการปกครอง		ยังไม่อัปเดตข้อมูล (หมู่บ้าน)
					ใช้ (หมู่บ้าน)	ชุมชน ที่ อปท. จัดตั้ง (ชุมชน)	
1	กระบี่	61	6	55	31	7	405
2	กาญจนบุรี	121	21	100	145	54	911
3	กาฬสินธุ์	150	48	102	470	126	1,114
4	กำแพงเพชร	89	30	59	341	48	677
5	ขอนแก่น	224	71	153	719	56	1,924
6	จันทบุรี	81	81	0	710	118	0
7	ฉะเชิงเทรา	108	54	54	476	45	480
8	ชลบุรี	98	61	37	391	327	358
9	ชัยนาท	59	51	8	426	65	65
10	ชัยภูมิ	142	142	0	1,753	11	0
11	ชุมพร	78	15	63	172	26	657
12	เชิงราช	143	69	74	870	72	956
13	เชียงใหม่	210	63	147	608	63	1,635
14	ตรัง	99	52	47	396	85	376
15	ตราด	43	18	25	104	35	175
16	ตาก	68	43	25	377	45	239
17	นครนายก	45	13	32	118	20	313
18	นครปฐม	116	99	17	751	253	153
19	นครพนม	103	32	71	335	29	811
20	นครราชสีมา	333	143	190	1,588	189	2,454
21	นครศรีธรรมราช	184	106	78	897	143	760
22	นครสวรรค์	142	142	0	1,428	218	0
23	นนทบุรี	45	16	29	94	95	499
24	นราธิวาส	88	67	21	461	81	212
25	น่าน	99	35	64	306	22	616
26	บึงกาฬ	59	12	47	117	6	525
27	บุรีรัมย์	208	97	111	1,191	101	1,382
28	ปทุมธานี	64	26	38	182	404	382
29	ประจวบคีรีขันธ์	60	16	44	144	48	389
30	ปราจีนบุรี	69	30	39	320	51	415

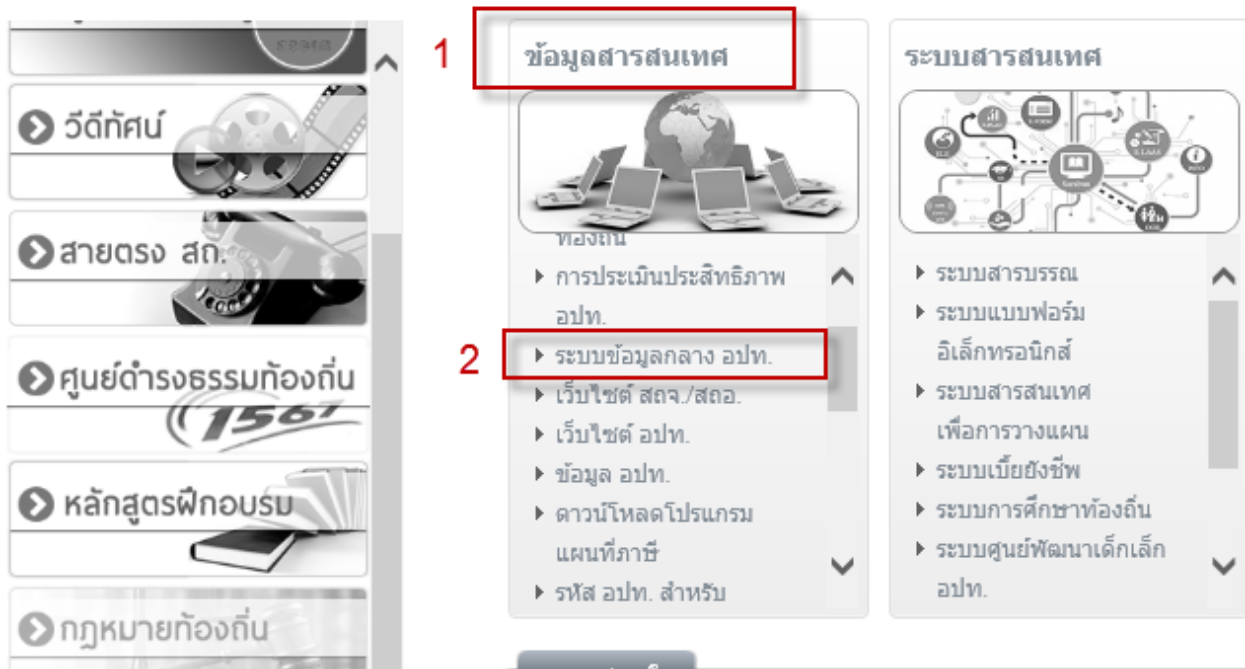
ที่	จังหวัด	อปท. ทั้งหมด	อปท. บันทึกแล้ว	อปท. ยังไม่บันทึกข้อมูล	ตรงฐานข้อมูลหมู่บ้าน กรรมการปกครอง		ยังไม่อัปเดตข้อมูล (หมู่บ้าน)
					ใช้ (หมู่บ้าน)	ชุมชน ที่ อปท. จัดตั้ง (ชุมชน)	
31	ปัตตานี	113	94	19	498	84	149
32	พระนครศรีอยุธยา	157	76	81	668	150	851
33	พะเยา	71	44	27	472	64	309
34	พังงา	51	18	33	92	22	242
35	พัทลุง	73	67	6	583	81	100
36	พิจิตร	101	70	31	659	137	229
37	พิษณุโลก	102	54	48	524	105	549
38	เพชรบุรี	84	27	57	186	62	534
39	เพชรบูรณ์	127	76	51	893	144	552
40	แพร่	83	38	45	341	12	409
41	ภูเก็ต	18	7	11	36	43	87
42	มหาสารคาม	142	55	87	703	102	1,201
43	มุกดาหาร	54	15	39	157	42	374
44	แม่ฮ่องสอน	49	21	28	173	13	253
45	ยโสธร	87	7	80	56	22	866
46	ยะลา	63	25	38	158	5	309
47	ร้อยเอ็ด	202	97	105	1,219	93	1,217
48	ระนอง	30	23	7	138	29	47
49	ระยอง	67	31	36	216	91	312
50	ราชบุรี	111	61	50	472	159	505
51	ลพบุรี	125	46	79	361	136	773
52	ลำปาง	103	57	46	487	86	502
53	ลำพูน	57	34	23	387	5	216
54	เลย	100	38	62	399	15	608
55	ศรีสะเกษ	216	215	1	2,601	126	19
56	สกลนคร	140	31	109	333	46	1,292
57	สงขลา	140	67	73	479	134	809
58	สตูล	41	22	19	161	11	156
59	สมุทรปราการ	48	9	39	78	72	587
60	สมุทรสงคราม	35	20	15	160	3	145
61	สมุทรสาคร	37	14	23	76	71	222
62	สระแก้ว	65	18	47	210	0	588

ที่	จังหวัด	อปท. ทั้งหมด	อปท. บันทึกแล้ว	อปท. ยังไม่บันทึกข้อมูล	ตรงฐานข้อมูลหมู่บ้าน กรรมการปกครอง		ยังไม่อัปเดตข้อมูล (หมู่บ้าน)
					ใช้ (หมู่บ้าน)	ชุมชน ที่ อปท. จัดตั้ง (ชุมชน)	
63	สระบุรี	108	21	87	216	6	939
64	สิงห์บุรี	41	19	22	123	50	251
65	สุโขทัย	90	74	16	664	114	142
66	สุพรรณบุรี	126	47	79	389	125	643
67	สุราษฎร์ธานี	137	30	107	172	64	1,030
68	สุรินทร์	172	53	119	674	47	1,510
69	หนองคาย	67	31	36	347	92	328
70	หนองบัวลำภู	67	19	48	197	41	534
71	อ่างทอง	64	47	17	366	47	161
72	อำนาจเจริญ	63	55	8	523	40	98
73	อุดรธานี	180	139	41	1,469	280	457
74	อุดรดิตถ์	79	58	21	502	46	175
75	อุทัยธานี	63	47	16	498	40	160
76	อุบลราชธานี	238	132	106	1,687	17	1,278
รวม		7,776	3,908	3,868	37,724	6,017	41,601

วิธีการตรวจสอบหมู่บ้าน/ชุมชน ในระบบข้อมูลกลางองค์กรปกครองส่วนท้องถิ่น (INFO)

หมายเหตุ : ข้อมูลหมู่บ้าน/ชุมชนที่ จำนวนประชากร จำนวนครัวเรือน พื้นที่ ระบบนำข้อมูลมาจากฐานข้อมูล Lsep ให้ อบต. ทำการตรวจสอบความถูกต้อง หากข้อมูลไม่ถูกต้องให้ทำการแก้ไข ปรับปรุงข้อมูลให้ตรงตามข้อมูลจริงของ อบต. และให้ตรวจสอบหมู่บ้าน/ชุมชนที่มีอยู่แล้วกับฐานข้อมูลหมู่บ้านกรรมการปกครอง โดยให้ยึดตามข้อมูลจริงของ อบต. โดย สจจ. สามารถเข้าติดตามการตรวจสอบหมู่บ้าน/ชุมชน ของ อบต. ได้ดังนี้

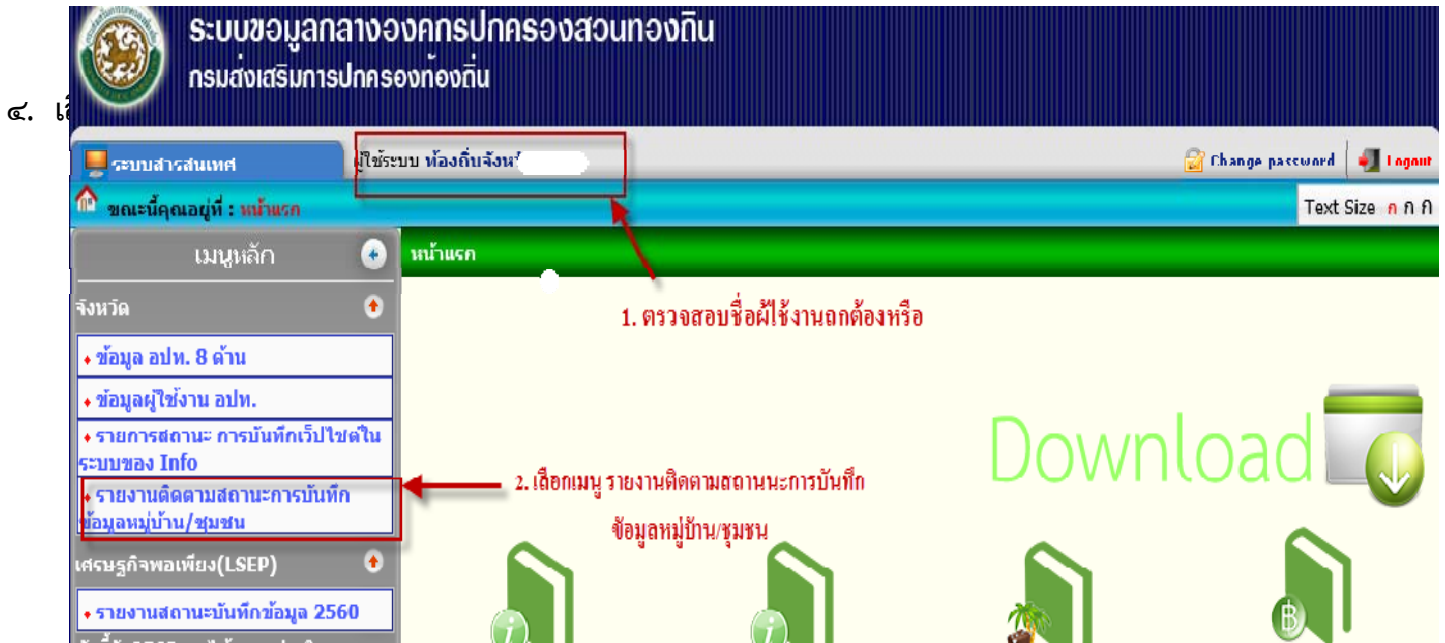
1. เข้าสู่เว็บไซต์กรมส่งเสริมการปกครองท้องถิ่น <http://www.dla.go.th> เมนูข้อมูลสารสนเทศ เลือกระบบข้อมูลกลางองค์กรปกครองส่วนท้องถิ่น หรือเข้าระบบทาง URL <http://info.dla.go.th>



2. จากนั้นระบบจะให้ใส่ Username และ Password เสร็จแล้วคลิกปุ่ม Login



๓. เมื่อ Login เข้ามาแล้วให้ตรวจสอบว่าเข้ารหัสหน่วยงานถูกต้องหรือไม่โดยระบบจะแสดงชื่อผู้ใช้งาน แล้วกดเลือกเมนู ข้อมูลหมู่บ้าน/ชุมชน อปท. ดังภาพด้านล่าง



๕. ระบบจะแสดงรายการข้อมูล อปท. พร้อมสถานะการทักข้อมูล ให้ สถจ. ประสาน อปท. ที่ยังไม่อัปเดตข้อมูลหมู่บ้าน/ชุมชนให้ดำเนินการให้เสร็จสิ้น ดังภาพด้านล่าง



กรณี อปท. ดำเนินการเสร็จเรียบร้อยแล้ว

ช่องนี้จะเป็นศูนย์ (0)

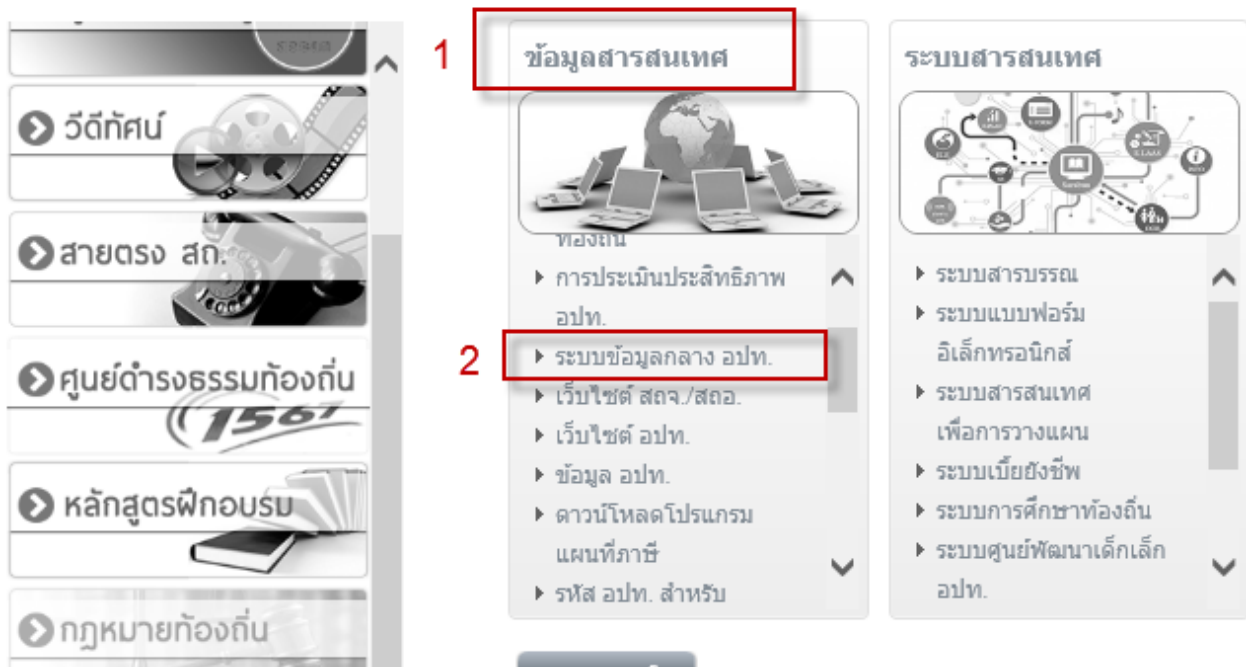
รายงานติดตามสถานะการบันทึกข้อมูลหมู่บ้าน/ชุมชน

ที่	อปท.	ตรงฐานข้อมูลหมู่บ้าน กรมการปกครอง		ยังไม่อัปเดตข้อมูล (หมู่บ้าน)
		ใช้ (หมู่บ้าน)	ชุมชน ที่ อปท. จัดตั้ง (ชุมชน)	
1	เทศบาลเมืองบางวัน	6	0	0
2	เทศบาลเมืองระนอง	0	0	20
3	เทศบาลตำบลกะเปอร์	0	3	0
4	เทศบาลตำบลกำแพง	0	0	7
5	เทศบาลตำบลจ.ป.ร.	11	0	0
6	เทศบาลตำบลน้ำจืด	0	0	3
7	เทศบาลตำบลบางนอน	4	0	0
8	เทศบาลตำบลปากน้ำ	3	0	0
9	เทศบาลตำบลปากน้ำท่าเรือ	0	0	5
10	เทศบาลตำบลราชกรูด	0	0	11
11	เทศบาลตำบลละอุ่น	9	0	0
12	เทศบาลตำบลหงาว	0	6	0
13	อบต.กะเปอร์	10	0	0
14	อบต.เกาะพยาม	0	0	2

วิธีการตรวจสอบหมู่บ้าน/ชุมชน ในระบบข้อมูลกลางองค์กรปกครองส่วนท้องถิ่น (INFO)

หมายเหตุ : ข้อมูลหมู่บ้าน/ชุมชนที่ จำนวนประชากร จำนวนครัวเรือน พื้นที่ มาจากฐานข้อมูล Lsep ที่ทำการบันทึกข้อมูล ให้ อบต. ทำการตรวจสอบความถูกต้อง หากข้อมูลไม่ถูกต้องให้ทำการแก้ไข ปรับปรุงข้อมูลให้ตรงตามข้อมูลจริงของ อบต. และให้ตรวจสอบหมู่บ้าน/ชุมชนที่มีอยู่แล้วกับฐานข้อมูลหมู่บ้านกรมการปกครอง

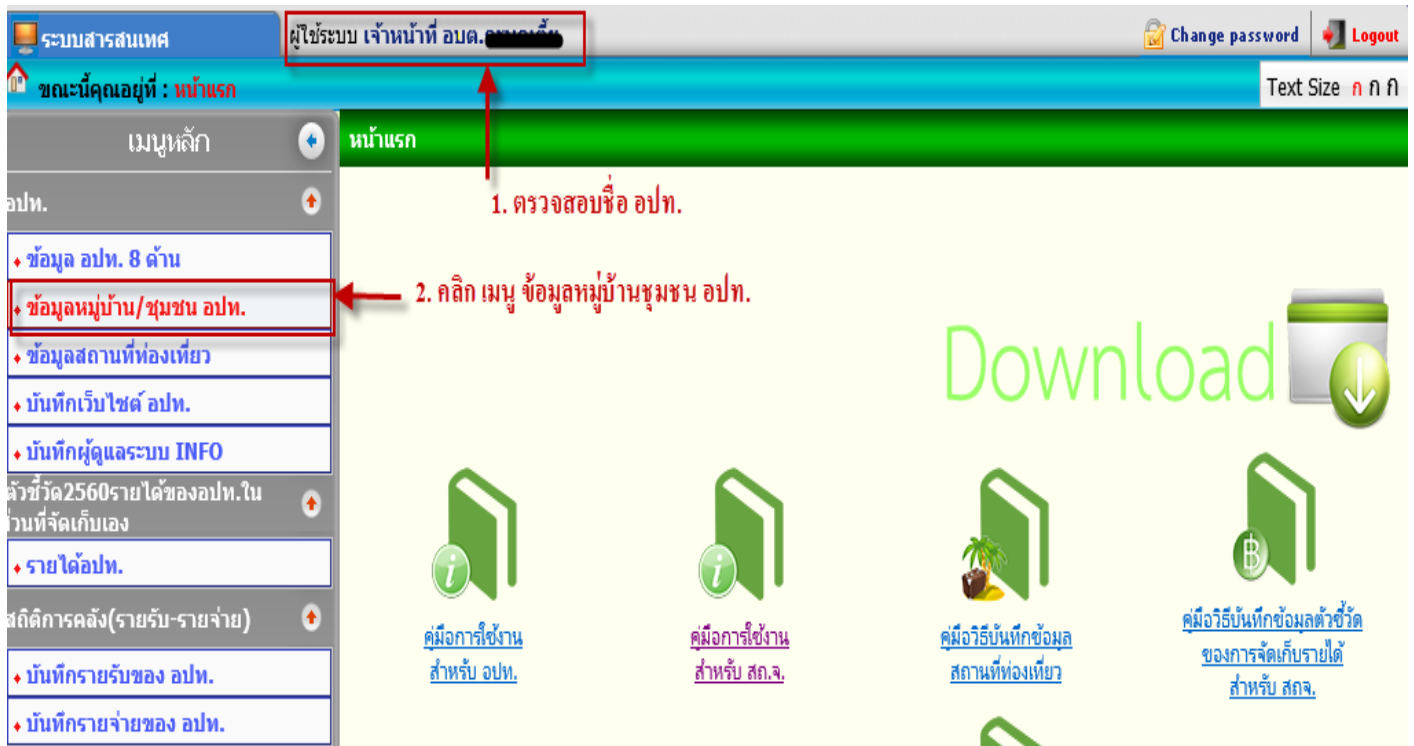
๑. เข้าสู่เว็บไซต์กรมส่งเสริมการปกครองท้องถิ่น <http://www.dla.go.th> เมนูข้อมูลสารสนเทศ เลือกระบบข้อมูลกลางองค์กรปกครองส่วนท้องถิ่น หรือเข้าระบบทาง URL <http://info.dla.go.th>



๒. จากนั้นระบบจะให้ใส่ Username และ Password เสร็จแล้วคลิกปุ่ม Login



๓. เมื่อ Login เข้ามาแล้วให้ตรวจสอบว่าเข้ารหัสหน่วยงานถูกต้องหรือไม่โดยระบบจะแสดงชื่อผู้ใช้งาน แล้วกดเลือกเมนู ข้อมูลหมู่บ้าน/ชุมชน อปท. ดังภาพด้านล่าง













๔. ระบบจะแสดงรายการหมู่บ้าน/ชุมชนทั้งหมดให้ อปท. ดำเนินการดังนี้


๔.๑ ทำการตรวจสอบความถูกต้องของข้อมูลหมู่บ้าน/ชุมชน มีรายการหมู่บ้าน/ชุมชน ถูกต้อง ครบถ้วน หรือไม่

๔.๒ ทำการตรวจสอบหมู่บ้าน/ชุมชนแต่ละแห่งตรงกับข้อมูลกรมการปกครองหรือไม่ โดยดาวน์โหลดข้อมูลหมู่บ้าน/ชุมชนกรมการปกครองได้จากไฟล์ที่แนบ (วิธีการตามข้อ ๖)

๔.๓ ทำการแก้ไขข้อมูลที่ละหมู่บ้านหรือชุมชน โดยคลิกที่  เพื่อทำการแก้ไขข้อมูล ดังภาพด้านล่าง

download รายละเอียดหมู่บ้าน กรมการปกครอง ดาวน์โหลดไฟล์ข้อมูลหมู่บ้าน ชุมชน

ที่	ชื่อชุมชน/ชื่อหมู่บ้าน	หมู่ที่/ชุมชนที่	จำนวนครัวเรือน (ในหมู่บ้าน/ชุมชน)	สถานะการอัปเดตข้อมูล	แก้ไขข้อมูล
1	บ้านนาจันทอง หมู่ที่ 15	15	47	ยังไม่อัปเดตข้อมูล	
2	บ้านหนองปล่อง หมู่ที่ 14	14	52	ยังไม่อัปเดตข้อมูล	
3	บ้านชัยปลาไหล หมู่ที่ 13	13	86	ยังไม่อัปเดตข้อมูล	
4	บ้านหนองสำโรง หมู่ที่ 12	12	84	ยังไม่อัปเดตข้อมูล	
5	บ้านหนองแกผักพุด หมู่ที่ 11	11	47	ยังไม่อัปเดตข้อมูล	
6	บ้านนุ่งฝาง หมู่ที่ 10	10	129	ยังไม่อัปเดตข้อมูล	
7	บ้านชัยปลากรบ หมู่ที่ 9	9	76	ยังไม่อัปเดตข้อมูล	
8	บ้านหนองลาด หมู่ที่ 8	8	146	ยังไม่อัปเดตข้อมูล	
9	บ้านเก่า หมู่ที่ 7	7	106	ยังไม่อัปเดตข้อมูล	
10	บ้านหนองกระดาน หมู่ที่ 6	6	167	ยังไม่อัปเดตข้อมูล	

หน้าละ 10 รายการ | หน้า 1 จาก 2 | 1 ถึง 10 จาก 15 | 

๕. เมื่อเลือกแก้ไขข้อมูลหมู่บ้าน/ชุมชน ระบบจะแสดงรายละเอียดของข้อมูลหมู่บ้าน/ชุมชน ให้ทำการตรวจสอบความถูกต้อง และตรวจสอบหมู่บ้าน/ชุมชนแต่ละแห่งตรงกับข้อมูลกรมการปกครองหรือไม่ โดยดาวน์โหลดข้อมูลหมู่บ้าน/ชุมชนได้จากไฟล์ที่แนบ ถ้าข้อมูลหมู่บ้าน/ชุมชน ตรงกับข้อมูลกรมการปกครองให้คลิกปุ่มว่าใช่ ถ้าไม่ตรง ให้เลือกปุ่ม ชุมชน/หมู่บ้านที่ อปท. จัดตั้ง (กรณีไม่มีข้อมูลหมู่บ้าน/ชุมชนที่ให้ ใส่เลขศูนย์ (0) , เสร็จแล้วเลือก บันทึกข้อมูล ดังภาพด้านล่าง

ข้อมูลหมู่บ้าน/ชุมชน

ชื่อชุมชน/ชื่อหมู่บ้าน : บ้านนาจันทอง หมู่ที่ 15 *

หมู่ที่/ชุมชนที่ : 15 *

อำเภอ/ตำบล : อ.เนินขาม ต.กะบกเตี้ย *

จำนวนครัวเรือน (ในหมู่บ้าน/ชุมชน) : 47 *

พื้นที่ หมู่บ้าน/ชุมชน (ไร่) : 1,200.00 *

ชื่อผู้นำชุมชน/ชื่อผู้ใหญ่บ้าน : นายสมพร วงษ์สน *

จำนวนประชากรชาย : 71 *

จำนวนประชากรหญิง : 86 *

ตรงฐานมูลหมู่บ้าน กรมการปกครอง : ใช่ ชุมชน ที่ อปท. จัดตั้ง

ถ้าตรงให้เลือกปุ่ม ใช่ ไม่ตรง เลือกปุ่ม ชุมชน ที่ อปท.จัดตั้ง












ให้ทำการตรวจสอบว่าหมู่บ้าน/ชุมชนแต่ละแห่งตรงกับข้อมูลกรมการปกครองหรือไม่โดยสามารถดาวน์โหลดข้อมูลหมู่บ้าน/ชุมชนได้จากไฟล์ที่แนบมานี้ ถ้าข้อมูลหมู่บ้าน/ชุมชน ตรงกับข้อมูลกรมการปกครองให้คลิกปุ่มว่าใช่ ถ้าไม่ตรงให้เลือกปุ่ม ชุมชนที่ อปท.จัดตั้ง

๖. วิธีการค้นหาข้อมูลหมู่บ้าน/ชุมชน หลังจากดาวน์โหลดไฟล์เอกสารหมู่บ้าน/ชุมชน ตามข้อ ๖ ข้อมูลจะอยู่ในรูปแบบไฟล์ Excel อปท.สามารถค้นหาข้อมูลหมู่บ้าน/ชุมชนได้ดังนี้ ๑. เลือกจังหวัดจากแถบด้านล่าง ๒. คลิกปุ่มกรองข้อมูลอำเภอ ๓. เลือกอำเภอ คลิก ok ๔. คลิกปุ่มกรองข้อมูลตำบล ๕. เลือกตำบล แล้วกด ok ดังภาพด้านล่าง

ลำดับ	จังหวัด	อำเภอ	ตำบล	หมู่ที่	ชื่อหมู่บ้าน
1	จังหวัดอุบลราชธานี	อำเภออุบลราชธานี	ตำบลแก้งเต็ย	1	บ้านแก้งเต็ย
2	จังหวัดอุบลราชธานี	อำเภออุบลราชธานี	ตำบลแก้งเต็ย	1	บ้านแก้งเต็ย
3	จังหวัดอุบลราชธานี	อำเภออุบลราชธานี	ตำบลแก้งเต็ย	1	บ้านแก้งเต็ย
4	จังหวัดอุบลราชธานี	อำเภออุบลราชธานี	ตำบลแก้งเต็ย	1	บ้านแก้งเต็ย
5	จังหวัดอุบลราชธานี	อำเภออุบลราชธานี	ตำบลแก้งเต็ย	1	บ้านแก้งเต็ย
6	จังหวัดอุบลราชธานี	อำเภออุบลราชธานี	ตำบลแก้งเต็ย	1	บ้านแก้งเต็ย
7	จังหวัดอุบลราชธานี	อำเภออุบลราชธานี	ตำบลแก้งเต็ย	1	บ้านแก้งเต็ย
8	จังหวัดอุบลราชธานี	อำเภออุบลราชธานี	ตำบลแก้งเต็ย	1	บ้านแก้งเต็ย
9	จังหวัดอุบลราชธานี	อำเภออุบลราชธานี	ตำบลแก้งเต็ย	1	บ้านแก้งเต็ย
10	จังหวัดอุบลราชธานี	อำเภออุบลราชธานี	ตำบลแก้งเต็ย	1	บ้านแก้งเต็ย
11	จังหวัดอุบลราชธานี	อำเภออุบลราชธานี	ตำบลแก้งเต็ย	1	บ้านแก้งเต็ย
12	จังหวัดอุบลราชธานี	อำเภออุบลราชธานี	ตำบลแก้งเต็ย	1	บ้านแก้งเต็ย
13	จังหวัดอุบลราชธานี	อำเภออุบลราชธานี	ตำบลแก้งเต็ย	1	บ้านแก้งเต็ย
14	จังหวัดอุบลราชธานี	อำเภออุบลราชธานี	ตำบลแก้งเต็ย	1	บ้านแก้งเต็ย
15	จังหวัดอุบลราชธานี	อำเภออุบลราชธานี	ตำบลแก้งเต็ย	1	บ้านแก้งเต็ย

๗. การเพิ่มข้อมูลหมู่บ้าน/ชุมชน และ วิธีลบข้อมูลหมู่บ้าน/ชุมชน ต้องการเพิ่มข้อมูลหมู่บ้านชุมชน คลิกปุ่ม เพิ่มข้อมูล
ต้องการลบข้อมูลหมู่บ้านชุมชน เลือกเครื่องหมาย X ดังภาพด้านล่าง

download รายละเอียดหมู่บ้าน กรมการปกครอง ลบข้อมูลหมู่บ้าน/ชุมชน

ที่	ชื่อชุมชน/ชื่อหมู่บ้าน	หมู่ที่/ชุมชนที่	จำนวนครัวเรือน (ในหมู่บ้าน/ชุมชน)	สถานะการอัปเดตข้อมูล	
1	บ้านนาจันทอง หมู่ที่ 15	15	47	ยังไม่อัปเดตข้อมูล	 
2	บ้านหนองปล้อง หมู่ที่ 14	14	52	ยังไม่อัปเดตข้อมูล	 
3	บ้านชัยปลาไหล หมู่ที่ 13	13	86	ยังไม่อัปเดตข้อมูล	 
4	บ้านหนองสำโรง หมู่ที่ 12	12	84	ยังไม่อัปเดตข้อมูล	 
5	บ้านหนองแกดักพฤษ หมู่ที่ 11	11	47	ยังไม่อัปเดตข้อมูล	 
6	บ้านนุ่งฝาง หมู่ที่ 10	10	129	ยังไม่อัปเดตข้อมูล	 
7	บ้านชัยปลากะปิอง หมู่ที่ 9	9	76	ยังไม่อัปเดตข้อมูล	 
8	บ้านหนองลาด หมู่ที่ 8	8	146	ยังไม่อัปเดตข้อมูล	 
9	บ้านเก่า หมู่ที่ 7	7	106	ยังไม่อัปเดตข้อมูล	 
10	บ้านหนองกระดาน หมู่ที่ 6	6	167	ยังไม่อัปเดตข้อมูล	 

หน้าละ 10 รายการ ▾ หน้าที่ 1 จาก 2 ▾ 1 ถึง 10 จาก 15 ⏪ ⏩

เพิ่มข้อมูล ← เพิ่มข้อมูลหมู่บ้าน/ชุมชน